

ПАСПОРТ ДОСТУПНОСТИ

Государственное бюджетное образовательное учреждение
школа №676 Кронштадтского района Санкт-Петербурга

197760, Санкт-Петербург, Кронштадтский район, ул. Андреевская, д.3А

(выполнено в соответствии с Методикой, позволяющей объективизировать и систематизировать доступность объектов и услуг в приоритетных сферах жизнедеятельности для инвалидов и других маломобильных групп населения, с возможностью учета региональной специфики, утверждённой приказом Министерства труда и социальной защиты Российской Федерации от 25 декабря 2012 года № 627)

УТВЕРЖАЮ
Директор ГБОУ школа № 676
Кронштадтского района
Санкт-Петербурга
О.В. Васюсина

« _____ » _____ 2021г

ПАСПОРТ ДОСТУПНОСТИ объекта социальной инфраструктуры (ОСИ)

№101 от 03 июня 2021 г.

1. Общие сведения об объекте

- 1.1. Наименование объекта: Государственное бюджетное образовательное учреждение школа №676 Кронштадтского района Санкт-Петербурга
- 1.2. Адрес объекта: 197760, Санкт-Петербург, Кронштадтский район, ул. Андреевская, д.3А
- 1.3. Сведения о размещении объекта: Отдельно стоящее 3-этажное здание, 1810,3 кв. м. - наличие прилегающего земельного участка: да
- 1.4. Год постройки здания: до 1917г.
- 1.5. Дата предстоящего планового капитального ремонта –

Сведения об организации, расположенной на объекте:

- 1.2. Наименование организации: Государственное бюджетное образовательное учреждение школа №676 Кронштадтского района Санкт-Петербурга
- 1.7. Юридический адрес организации: 197760, Санкт-Петербург, Кронштадтский район, ул. Андреевская, д.3 литер А
- 1.8. Основание для пользования объектом: оперативное управление
- 1.9. Форма собственности (государственная, негосударственная): государственная
- 1.10. Территориальная принадлежность: региональная
- 1.11. Вышестоящая организация (наименование):
- 1.12. Администрация Кронштадтского района Санкт-Петербурга
- 1.13. Адрес вышестоящей организации: 197760, г.Кронштадт, проспект Ленина, дом.36
- Телефон, Факс, E-mail вышестоящей организации: Тел.: (812) 576-90-00
- Факс: (812) 576-90-06, E-mail: tuktns@gov.spb.ru

2. Характеристика деятельности организации на объекте (по обслуживанию населения)

- 2.1. Сфера деятельности: 85.13 – Образование основное общее
- 2.2. Виды оказываемых услуг: - образование для детей
- 2.3. Форма оказания услуг: на объекте, услуги, на дому, дистанционно
- 2.4. Категории обслуживаемого населения по возрасту: дети
- 2.5. Категории обслуживаемых инвалидов: инвалиды на креслах-колясках, инвалиды с нарушениями опорно-двигательного аппарата, инвалиды с нарушениями зрения, инвалиды с нарушениями интеллекта
- 2.6. Плановая мощность (посещаемость) (количество обслуживаемых в день) вместимость, пропускная способность): 78 человек
- 2.7. Участие в исполнении ИПИ инвалида, ребенка-инвалида: нет

3. Состояние доступности объекта

- 3.1. Путь следования к объекту пассажирским транспортом:
 Остановка общественного транспорта Проспект Ленина
 Автобус: №2КР, №3
 Маршрутное такси: К-405
- 3.2. Путь к объекту от ближайшей остановки пассажирского транспорта:
 Расстояние от остановки на Проспекте Ленина до объекта: 360 м.
 время движения (пешком): 10 мин
- 3.2.2. Перекрестки наличие - перекрестки
 3.2.3. Информация на пути следования к объекту (наличие - акустическая, тактильная, визуальная; отсутствие): визуальная
- 3.2.4. Перепады высот на пути пешеходного движения: да
- 3.2.5. Оборудование переправ высот для инвалидов на креслах-колясках: нет.

Необходимые организационные решения:

- 3.3. Организация доступности объекта для инвалидов - форма обслуживания

№ п/п	Категория инвалидов (вид нарушения)	Вариант организации доступности объекта (формы обслуживания) *
1	Все категории инвалидов и МПН	
	в том числе инвалиды:	
2	передвигающиеся на креслах-колясках	ИУ
3	с нарушениями опорно-двигательного аппарата	ИУ
4	с нарушениями зрения	ИУ
5	с нарушениями слуха	ИЧ
6	с нарушениями умственного развития	ИЧ

* - указывается один из вариантов: «А», «Б», «В», «Г», «Д», «Е», «Ж», «З», «И», «К», «Л», «М», «Н», «О», «П», «Р», «С», «Т», «У», «Ф», «Х», «Ц», «Ч», «Ш», «Щ», «Ъ», «Ы», «Ь», «Э», «Ю», «Я» - доступность всех зон и помещений (универсальная); вариант «Б» - выделены для обслуживания инвалидов специальные участки и помещения; вариант «Г» - обеспечена условная доступность: помощь сотрудника организации на объекте, либо услуги предоставляются на дому или дистанционно; «И» - временно недоступно; «Н» - доступность не организована.

3.4. Состояние доступности основных структурно-функциональных зон

№ п/п	Основные структурно-функциональные зоны	Состояние доступности, в том числе для основных категорий инвалидов **
1	Вход (входы) в здание	ВНД (К,С), ДЧ (Г,У), ДУ(О)
2	Путь (пути) движения внутри здания (в т.ч. пути эвакуации)	ВНД (К,С), ДЧ (О,Г,У)
3	Зона целевого назначения здания (целевого посещения объекта)	
3.1	Кабинетная форма обслуживания	ВНД (К,С), ДУ (О,Г,У)
3.2	Заловая форма обслуживания	ВНД (К,С), ДУ (О,Г,У)
3.3	Прилавочная форма обслуживания	-
3.4	Кабины индвизуального обслуживания	-

4.4.1. Для принятия решения требуется / не требуется (нужное подчеркнуть):
 (наименование Комиссии по координации деятельности в сфере обеспечения доступной среды жизнедеятельности для инвалидов и других МЛН)

К - ДЧ	О - ДЧ	С - ДЧ	Г - ДЧ	У - ДЧ
--------	--------	--------	--------	--------

4.2. Период проведения работ в рамках исполнения
 4.3. Ожидаемый результат (по состоянию доступности) после выполнения работ по адаптации:
 (указывается наименование документа: программа, плана)

* - Указывается один из вариантов (видов работ): не требуется; ремонт (текущий, капитальный); индвидуальное решение с ТСР; технические решения невозможны - организация альтернативной формы обслуживания; организационные решения.

№ п/п	Основные структурно-функциональные зоны	Рекомендации по адаптации объекта (вид работы) *
1	Вход (входы) в здание	Капитальный ремонт, текущий ремонт, организационные решения
2	Путь (пути) движения внутри здания (в т.ч. пути эвакуации)	Капитальный ремонт, текущий ремонт, организационные решения
3	Зона целевого назначения здания (целевого посещения объекта)	Капитальный ремонт, текущий ремонт, организационные решения
4	Санитарно-гигиеническое помещение	Капитальный ремонт
5	Система информации на объекте (на всех зонах)	Текущий ремонт, организационные решения, индивидуальное решение с ТСР
6	Путь движения к объекту (от остановки транспорта)	Организационные решения

4.1. Рекомендации по адаптации основных структурных элементов объекта:
4. Управление решения

К - ВДЧ	О - ДЧ	С - ВДЧ	Г - ДЧ	У - ДЧ
---------	--------	---------	--------	--------

3.5. Итоговое заключение о состоянии доступности ОСИ:

** - Указывается: ДП-В - полностью всем; ДП-И (К - инвалиды, передвигающиеся на колясках, О - инвалиды с нарушениями опорно-двигательного аппарата, С - инвалиды с нарушениями зрения, Г - с нарушениями слуха, У - с нарушениями умственного развития) - полностью полностью избирательно (указать категорию инвалидов); ДЧ-В - доступно всем; ДЧ-И (К, О, С, Г, У) - доступно частично избирательно (указать категорию инвалидов); ДЧ (К, О, С, Г, У) - доступно (указать категорию инвалидов); ВД - временно недоступно (*).
 (*) - состояние доступности указано в соответствии с приказом Минтруда России от 25.12.2012 № 627 «Об утверждении методики, позволяющей объективизировать и систематизировать доступность объектов и услуг в приоритетных сферах жизнедеятельности для инвалидов и других маломобильных групп населения, с возможностью учета региональной специфики».

4	Санитарно-гигиеническое помещение	ВД (К,С), ДЧ (О), ДЧ (Г,У)
5	Система информации и связи (на всех зонах)	ВД (К,О,С,Г,У)
6	Путь движения к объекту от остановки	ДЧ-И (К,О,С), ДП-И (Г,У)

- 4.4.2. согласование работ с надзорными органами (в сфере проектирования и строительства) архитектур, охраны памятников)
- 4.4.3. техническая экспертиза, разработка проектно-сметной документации
- 4.4.4. согласование с вышестоящей организацией (собственником объекта)
- 4.4.5. согласование с ответственными организациями инвалидов: в соответствии со ст. 15 ФЗ от 24.11.1995 г. № 181-ФЗ «О социальной защите инвалидов в РФ», необходимо согласование мер для обеспечения доступа инвалидов к месту предоставления услуг, если объект невозможно полностью приспособить с учетом потребностей инвалидов до проведения реконструкции или капитального ремонта.
- 4.5. разработка Акта согласованных мер)
- Информация размещена (обновлена) на Карте доступности субъекта Российской Федерации «Доступная среда жизнедеятельности инвалидов Санкт-Петербурга» по адресу: <https://www.city4you.spb.ru>
1. Анкеты (информации об объекте социальной инфраструктуры)
2. Акта обследования ОСИ к Паспорту доступности ОСИ №101 от 03 июня 2021 г.
- Паспорт сформирован на основании:

5. Особые отметки

АНКЕТА

(информация об объекте социальной инфраструктуры)

№101 от 03 июня 2021 г.

1. Общие сведения об объекте

- 1.1. Наименование объекта: Государственное бюджетное образовательное учреждение школы №676 Кронштадтского района Санкт-Петербурга
- 1.2. Адрес объекта: 197760, Санкт-Петербург, Кронштадтский район, ул. Андреевская, д.3А
- 1.3. Сведения о размещении объекта:
отдельно стоящее 3-этажное здание, 1810,3 кв.м.
- наличие прилегающего земельного участка: да
- 1.4. Год постройки здания: до 1917г.
- 1.5. Дата предстоящего планового капитального ремонта –

Сведения об организации, расположенной на объекте:

- 1.2. Наименование организации: Государственное бюджетное образовательное учреждение школы №676 Кронштадтского района Санкт-Петербурга
- 1.7. Юридический адрес организации: 197760, Санкт-Петербург, Кронштадтский район, ул. Андреевская, д.3 литер А
- 1.8. Основание для пользования объектом: оперативное управление
- 1.9. Форма собственности (государственная, негосударственная): государственная
- 1.10. Территориальная принадлежность: региональная
- 1.11. Вышестоящая организация (наименование):
- 1.12. Адрес вышестоящей организации: 197760, г.Кронштадт, проспект Ленина, дом.36
- 1.13. Телефон, Факс, E-mail вышестоящей организации: Tel.: (812) 576-90-00
Факс: (812) 576-90-06, E-mail: tukims@gov.spb.ru

2. Характеристика деятельности организации на объекте (по обслуживанию населения)

- 2.1. Сфера деятельности: 85.13 – Образование основное общее
- 2.2. Виды оказываемых услуг: - образование для детей
- 2.3. Форма оказания услуг: на объекте, услуги, на дому, дистанционно
- 2.4. Категории обслуживаемого населения по возрасту: дети
- 2.5. Категории обслуживаемых инвалидов: инвалиды на креслах-колясках, инвалиды с нарушениями опорно-двигательного аппарата, инвалиды с нарушениями зрения, инвалиды с нарушениями слуха
- 2.6. Инвалиды с нарушениями зрения, инвалиды с нарушениями слуха, инвалиды с нарушениями слуха
- 2.7. Плановая мощность (посещаемость) в день (местность): 78 человек
Участие в исполнении ИПП инвалида, ребенка-инвалида: нет

3. Состояние доступности объекта

- 3.1. Путь следования к объекту пассажирским транспортом:
Остановка общественного транспорта проспект Ленина
Автобус: №2Кр, №3

Маршрутное такси: К-405

3.2.1. Путь к объекту от ближайшей остановки пассажирского транспорта. Расстояние от остановки на Проспекте Ленина до объекта: 360 м.

3.2.2. Перекрестки наличие - *Перспективные* время движения (пешком): 10 мин
 3.2.3. Информации на пути следования к объекту (наличие - акустическая, тактильная, визуальная; отсутствие): *визуальная*

3.2.4. Перепады высот на пути пешеходного движения: да
 3.2.5. Оборудование перепалов высот для инвалидов на креслах-колясках: нет.

Необходимые организационные решения:

3.3. Организация доступности объекта для инвалидов - форма обслуживания

№ п/п	Категория инвалидов (вид нарушения)	Вариант организации доступности объекта (формы обслуживания) *
1	Все категории инвалидов и МПН	
	в том числе инвалиды:	
2	перевозящиеся на креслах-колясках	ИУ
3	с нарушениями опорно-двигательного аппарата	ИУ
4	с нарушениями зрения	ИУ
5	с нарушениями слуха	ИЧ
6	с нарушениями умственного развития	ИЧ

* - указывается один из вариантов: «А», «Б», «В», «Г», «Д», «Е», «Ж», «З», «И», «К», «Л», «М», «Н», «О», «П», «Р», «С», «Т», «У», «Ф», «Х», «Ц», «Ч», «Ш», «Щ», «Ъ», «Ы», «Э», «Ю», «Я» - доступность всех зон и помещений (универсальная); вариант «Б» - выделены для обслуживания инвалидов специальные участки и помещения; вариант «Д» - обеспечена условная доступность: помощь сотрудника организации на объекте, либо услуги предоставляются на дому или дистанционно; «ВНД» - временно недоступно: доступность не организована).

3.4. Состояние доступности основных структурно-функциональных зон

№ п/п	Основные структурно-функциональные зоны	Состояние доступности, в том числе для основных категорий инвалидов **
1	Вход (входы) в здание	ВНД (К,С), ИЧ (Г,У), ИУ (О)
2	Путь (пути) движения внутри здания (в т.ч. пути эвакуации)	ВНД (К,С), ИЧ (Г,У), ИУ (О)
3	Зона целевого назначения здания (целевого посещения объекта)	ВНД (К,С), ИЧ (Г,У)
3.1	Кабинетная форма обслуживания	ВНД (К,С), ИУ (О,Г,У)
3.2	Зальная форма обслуживания	ВНД (К,С), ИУ (О,Г,У)
3.3	Прилавочная форма обслуживания	-
3.4	Кабины индвидуального обслуживания	-
4	Санитарно-гигиеническое помещение	-
5	Система информации и связи (на всех зонах)	ВНД (К,О,С,Г,У)
6	Пути движения к объекту от остановки	ИЧ-И (К,О,С), ИЧ-И (Г,У)

** - Указывается: ИЧ-В - доступно полностью всем; ИЧ-И (К, О, С, Г, У) - инвалиды, перевозящиеся на креслах-колясках, О - инвалиды с нарушениями опорно-двигательного аппарата, С - инвалиды с нарушениями зрения, Г - с нарушениями слуха, У - с нарушениями умственного развития) - доступно полностью избирательно (указать категорию инвалидов); ИЧ-В - доступно частично всем; ИЧ-И (К, О, С, Г, У) -

К - ВНД	О - ДУ	С - ВНД	Г - ДЧ	У - ДЧ
---------	--------	---------	--------	--------

Итоговое заключение о состоянии доступности ОСИ:

(*) - состояние доступности указано в соответствии с приказом Минтруда России от 25.12.2012 № 627 «Об утверждении методики, позволяющей объективизировать и систематизировать доступность объектов и услуг в приоритетных сферах жизнедеятельности для инвалидов и других маломобильных групп населения, с возможностью учета региональной специфики».

Доступно частично избирательно (указать категорию инвалидов); ДУ (К, О, С, Г, У) - доступно условно (указать категорию инвалидов); ВНД - временно недоступно (*)

4.1. Рекомендации по адаптации основных структурных элементов объекта:

№	п/п	Основные структурно-функциональные зоны	Рекомендации по адаптации объекта (вид работы) *
1		Вход (входы) в здание	Капитальный ремонт, текущий ремонт, организационные решения
2		Путь (пути) движения внутри здания (в т.ч. пути эвакуации)	Капитальный ремонт, текущий ремонт, организационные решения
3		Зона целевого назначения здания (целевого посещения объекта)	Капитальный ремонт, текущий ремонт, организационные решения
4		Санитарно-гигиеническое помещение	Капитальный ремонт
5		Система информации на объекте (на всех зонах)	Текущий ремонт, организационные решения, индивидуальное решение с ТСР
6		Пути движения к объекту (от остановки транспорта)	Организационные решения

* - Указывается один из вариантов (видов работ): не нуждается; ремонт (текущий, капитальный); индивидуальное решение с ТСР; технические решения невозможны - организация альтернативной формы обслуживания; организационные решения.

АКТ ОБСЛЕДОВАНИЯ объекта социальной инфраструктуры (ОСИ)

№101 от 03 июня 2021 г.

1. Общие сведения об объекте

- 1.1. Наименование объекта: Государственное бюджетное образовательное учреждение «Школа №676 Кронштадтского района Санкт-Петербурга»
- 1.2. Адрес объекта: 197760, Санкт-Петербург, Кронштадтский район, ул. Андреевская, д.3А
- 1.3. Сведения о размещении объекта:
отдельно стоящее 3-этажное здание, 1810,3 кв.м.
- наличие прилегающего земельного участка: да
1.4. Год постройки здания: до 1917г.
1.5. Дата проведения последнего капитального ремонта –

Сведения об организации, расположенной на объекте:

- 1.2. Наименование организации: Государственное бюджетное образовательное учреждение «Школа №676 Кронштадтского района Санкт-Петербурга»
- 1.7. Юридический адрес организации: 197760, Санкт-Петербург, Кронштадтский район, ул. Андреевская, д.3 литер А
- 1.8. Основание для пользования объектом: оперативное управление
- 1.9. Форма собственности (государственная, муниципальная, государственная): государственная
- 1.10. Территориальная принадлежность: региональная
- 1.11. Вышестоящая организация (наименование):
- 1.12. Администрация Кронштадтского района Санкт-Петербурга
- 1.13. Адрес вышестоящей организации: 197760, г. Кронштадт, проспект Ленина, дом. 36
Телефон, Факс, E-mail вышестоящей организации: Тел.: (812) 576-90-00
Факс: (812) 576-90-06, E-mail: tuktns@gov.spb.ru

2. Характеристика деятельности организации на объекте (по обслуживанию населения)

- 2.1. Сфера деятельности: 85.13 – Образование основное общее
- 2.2. Виды оказываемых услуг: - образование для детей
- 2.3. Форма оказания услуг: на объекте, услуга, на дому, дистанционно
- 2.4. Категории обслуживаемого населения по возрасту: дети
- 2.5. Категории обслуживаемых инвалидов: инвалиды на колясках-колясках, инвалиды с нарушениями опорно-двигательного аппарата, инвалиды с нарушениями интеллекта
- 2.6. Плановая мощность (посещаемость) (количество обслуживаемых в день) вместимость, нарушение зрения, инвалиды с нарушениями интеллекта
- 2.7. Пропускная способность (численность): 78 человек
Участие в исполнении ИПР инвалида, ребенка-инвалида: нет

3. Состояние доступности объекта

- 3.1. Путь следования к объекту пассажирским транспортом:
Остановка общественного транспорта «Проект Ленина»

Автобус: №2КР, №3

Маршрутное такси: К-405

3.2.1. Путь к объекту от ближайшей остановки пассажирского транспорта: Расстояние от остановки на проспекте Ленина до объекта: 360 м; время движения (пешком): 10 мин

3.2.2. Перекрестки наличие - перекрестки (наличие) - акустическая, тактильная, визуальная; отсутствие): визуальная

3.2.3. Информация на пути следования к объекту (наличие) - акустическая, тактильная, визуальная; 3.2.4. Перепады высот на пути пешеходного движения: да

3.2.5. Оборудование перепалов высот для инвалидов на креслах-колясках: нет.

Необходимые организационные решения:

3.3. Организация доступности объекта для инвалидов - форма обслуживания

№ п/п	Категория инвалидов (вид нарушения)	Вариант организации доступности объекта (формы обслуживания) *
1	Все категории инвалидов и МГН	
2	перевозящиеся на креслах-колясках	
3	с нарушениями опорно-двигательного аппарата	ДЧ
4	с нарушениями зрения	ДЧ
5	с нарушениями слуха	ДЧ
6	с нарушениями умственного развития	ДЧ

* - указывается один из вариантов: «А», «Б», «В», «Г», «Д», «Е», «Ж», «З», «И», «К», «Л», «М», «Н», «О», «П», «Р», «С», «Т», «У», «Ф», «Х», «Ц», «Ч», «Ш», «Щ», «Ъ», «Ы», «Э», «Ю», «Я» - доступность всех зон и помещений (универсальная); вариант «Б» - выделены для обслуживания инвалидов специальные участки и помещения; вариант «ДЧ» - обеспечена условная доступность: помощь сотрудника организации на объекте, либо услуги предоставляются на дому или дистанционно; «ВНД» - временно недоступно: доступность не организована).

Состояние доступности основных структурно-функциональных зон

№ п/п	Основные структурно-функциональные зоны	Состояние доступности, в том числе для основных категорий инвалидов **
1	Вход (входы) в здание	ВНД (К,С), ДЧ (Г,У), ДУ (О)
2	Путь (пути) движения внутри здания (в т.ч. пути эвакуации)	ВНД (К,С), ДЧ (Г,У), ДУ (О,Г,У)
3	Зона целевого назначения здания (целевого посещения объекта)	ВНД (К,С), ДЧ (Г,У)
3.1	Кабинетная форма обслуживания	ВНД (К,С), ДУ (О,Г,У)
3.2	Зальная форма обслуживания	ВНД (К,С), ДУ (О,Г,У)
3.3	Прилавочная форма обслуживания	-
3.4	Кабины индивидуального обслуживания	-
4	Санитарно-гигиеническое помещение	-
5	Система информации и связи (на всех зонах)	ВНД (К,О,С,Г,У)
6	Пути движения к объекту от остановки	ДЧ-И (К,О,С), ДЧ-И (Г,У)

** - Указывается: ДЧ-В - доступно полностью всем; ДЧ-И (К - инвалиды, перевозящиеся на креслах-колясках, О - инвалиды с нарушениями опорно-двигательного аппарата, С - инвалиды с нарушениями зрения, Г - с нарушениями слуха, У - с нарушениями умственного развития) - доступно полностью избирательно (указать категорию инвалидов); ДЧ-В - доступно избирательно (указать категорию инвалидов); ДЧ-И (К, О, С, Г, У) - доступно частично избирательно (указать категорию инвалидов); ВНД - временно недоступно (*).

(*) - состояние доступности указано в соответствии с приказом Минтруда России от 25.12.2012 № 627 «Об утверждении методики, позволяющей объективизировать и систематизировать доступность объектов и услуг в приоритетных сферах жизнедеятельности для инвалидов и других маломобильных групп населения, с возможностью учета региональной специфики».

3.5.

Итоговое заключение о состоянии доступности ОСИ:

К - ВПД	О - ДУ	С - ВПД	Г - ДЧ	У - ДЧ
---------	--------	---------	--------	--------

4. Управленческие решения

4.1. Рекомендации по адаптации основных структурных элементов объекта:

№	Основные структурно-функциональные зоны	Рекомендации по адаптации объекта (вид работы) *
1	Вход (входы) в здание	Капитальный ремонт, текущий ремонт, организационные решения
2	Путь (пути) движения внутри здания (в т.ч. пути эвакуации)	Капитальный ремонт, текущий ремонт, организационные решения
3	Зона целевого назначения здания (целевого посещения объекта)	Капитальный ремонт, текущий ремонт, организационные решения
4	Санитарно-гигиеническое помещение	Капитальный ремонт
5	Система информации на объекте (на всех зонах)	Текущий ремонт, организационные решения, индивидуальное решение с ТСР
6	Путь движения к объекту (от остановки транспорта)	Организационные решения

* - Указываются один из вариантов (видов работ): не нуждается; ремонт (текущий, капитальный); индивидуальный решение с ТСР; технические решения невозможны - организация альтернативной формы обслуживания; организационные решения.

4.2.

Период проведения работ в рамках исполнения

4.3.

Ожидаемый результат (по состоянию доступности) после выполнения работ по адаптации: (указывается наименование документа: программа, плана)

К - ДЧ	О - ДП	С - ДЧ	Г - ДП	У - ДП
--------	--------	--------	--------	--------

4.4.

Для принятия решения требуется / не требуется (нужное подчеркнуть):

4.4.1.

согласование на Комиссии:

4.4.2.

(наименование Комиссии по координации деятельности в сфере обеспечения доступной среды жизнедеятельности для инвалидов и других МПН)

4.4.3.

архитектуры, охраны памятников)

4.4.4.

согласование с вышестоящей организацией (собственником объекта)

4.4.5.

согласование с общественными организациями инвалидов: в соответствии со ст. 15 ФЗ от 24.11.1995 г. № 181-ФЗ «О социальной защите инвалидов в РФ», необходимо согласование мер для обеспечения доступа инвалидов к месту предоставления услуг, если объект невозможно полностью приспособить с учетом потребностей инвалидов до проведения реконструкции или капитального ремонта.

4.5.

(разработка Акта согласованных мер)

Информация размещена (обновлена) на Карте доступности субъекта Российской Федерации «Доступная среда жизнедеятельности инвалидов Санкт-Петербурга» по адресу: <https://www.city4you.spb.ru>

Никитин А.Г.
Представитель Межрегиональной
общественной организации помощи
инвалидам «Прекрасный мир»

Богданова А.А.
Заместитель директора по АХР

Матросова Л.А.
Заместитель директора по УВР
Члены рабочей группы:

Васюшина О.В.
Директор ТБОУ школы № 676
Кронштадтского района
Санкт-Петербурга
Руководитель рабочей группы:

(Подпись)

(Подпись)

(Подпись)

(Подпись)

ПРИЛОЖЕНИЯ:

Результаты обследования:

- 1 Приложение
- 2 Приложение
- 3 Приложение
- 4 Приложение
- 5 Приложение
- 6 Приложение
- 7 Приложение
- 8 Приложение


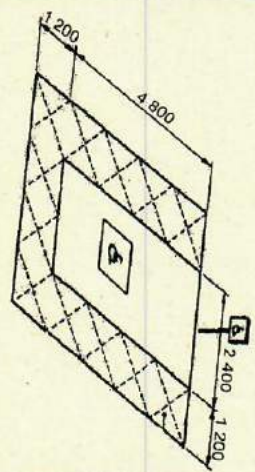

Территория прилегающая к объекту
Входа (входов) в здание
Путей движения в здании
Зоны целевого назначения объекта
Санитарно-гигиенических помещений
Системы информации (и связи) на объекте
Пути движения к объекту (от остановки транспорта)
Результаты фотофиксации на объекте
в электронном виде, 49(файлов)


л.	2	на	1	архиве
л.	2	на	2	
л.	3	на	1	
л.	2	на	2	
л.	1	на	1	
л.	2	на	2	
л.	1	на	1	
л.	2	на	1	

5. Особые отметки

Приложение 1
к Акту обследования ОСИ к Паспорту доступности ОСИ

1. Результаты обследования:
1. Территория прилегающая к объекту
Государственное бюджетное образовательное учреждение школа №676 Кронштадтского района Санкт-Петербурга
197760, Санкт-Петербург, Кронштадтский район, ул. Андреевская, д.3А

№ п/п	Наименование функционально-планировочного элемента	есть (№ на плане) / нет	№ фото	Выявленные нарушения и замечания		Выполненные работы по адаптации объектов	Выполненные работы
				Содержание	Значимо для кат. инвалидов		
1.1	Автостоянка (парковка)			<p>В указанном месте парковочные зоны не оборудованы согласно п. 5.2.1 - 5.2.4 СП 59.13330.2016.</p> 	К.О,С,Г,У	<p>-На стоянке (парковке) транспортных средств личного пользования для людей с инвалидностью, каждое выделяемое машино-место должно обозначаться дорожной разметкой 6,0 х 3,6 м, дорожными знаками, знаком доступности, выполняемым на вертикальной поверхности (стене, стойке и т.п.) на высоте от 1,5 до 2,0 м.в соответствии с п.5.2.1 СП59.13330.2016 п.5.2.4 СП59.13330.2016</p>	Организа ционные решения
1.2	Вход на внутреннюю территорию с улицы Александра Попова			<p>Калитка Отсутствует кнопка вызова ответственного сотрудника, для оказания помощи инвалиду по сопровождению до места предоставления услуги.</p>	К.О,С,Г,У	<p>-Установить кнопку вызова ответственного сотрудника организации для оказания помощи инвалидам и МГН по сопровождению до места предоставления услуги в соответствии с ГОСТ Р 51671-2020 Средства связи и информации технические общего пользования, доступные для инвалидов, п.6.4.2 СП 59.13330.2016</p> <p>-Обозначить тактильной пиктограммой кнопку вызова ответственного сотрудника организации для оказания помощи инвалидам и МГН по сопровождению до места предоставления услуги в соответствии с п.7.1.7 СП 59.13330.2016</p>	Текущий ремонт Организа ционные решения
				Отсутствует пиктограмма доступности для инвалидов	К.О,С,Г,У		

Вход на внутреннюю территорию с улицы Андреевская		 <p>фото 05</p>	Отсутствуют тактильно-контрастные указатели, выполняющие предупредяющую функцию перед калиткой.	С	- Разместить тактильно-контрастные указатели, перед калиткой. ГОСТ Р 52875-2018	
---	--	--	---	---	--	--

II. Заключение по зоне:




Наименование структурно-функциональной зоны	Состояние доступности * (к пункту 3.4 Акта обследования ОСИ)	Приложение		Рекомендации по адаптации (вид работы) ** (к пункту 4.1 Акта обследования ОСИ)
Территория, прилегающая к объекту		№ на плане	№ фото	Текущий ремонт, организационные решения
			01-06	



Комментарий к заключению: До устранения замечаний следует предусмотреть организацию помощи сотрудников для людей с инвалидностью по пути движения на территории (от входной калитки).

Приложение 2
к Акту обследования ОСИ к Паспорту доступности ОСИ

1. Результаты обследования:
2. Входа (входов) в здание

Государственное бюджетное образовательное учреждение школы №676 Кронштадтского района Санкт-Петербурга
197760, Санкт-Петербург, Кронштадтский район, ул. Андреевская, д.3А

№ п/п	Наименование функционально-планировочного элемента	есть (№ на плане) / нет	№ фото	Выявленные нарушения и замечания		Виды работ	
				Содержание	Значимо для кат. инвалидов		
Главный вход							
2.1	Лестница наружная			Перед наружным лестничным маршем отсутствует напольная, тактильная, контрастная маркировка. На поверхности поручней не размещены предупредительные полосы об окончании перил.	С	-Тактильные напольные указатели перед лестницами следует выполнить по ГОСТ Р 52875-2018 На боковой, внешней по отношению к маршу, поверхности поручней должны предусматриваться предупредительные полосы об окончании перил. п.6.2.12 СП.59.13330.2016	Капитальный ремонт Текущий ремонт
2.2	Пандус, подъемное устройство			Для доступа в здание, к помещениям организации, в наличии лестничный гусеничный пандусник «Барс»	К	-Разработать проект наружного пандуса в соответствии нормативам согласно п. 6.2.9 – п.6.2.12 СП 59.13330.2016 или подъемной платформы п.6.2.8 СП 59.13330 2016	Капитальный ремонт Текущий ремонт
2.3	Входная площадка Входные двери			Входной узел не обозначен тактильной пиктограммой доступности для инвалидов Отсутствуют тактильно-контрастные указатели, выполняющие предупредительную функцию перед входной дверью. Отсутствует контрастная маркировка проёма входной двери	К,О,С,Г,У К,О,С,Г,У С	-Обозначить вход тактильной пиктограммой доступности для инвалидов п.6.5.1 СП 59.13330.2016 -Разместить тактильно-контрастные указатели, перед входной дверью. ГОСТ Р 52875-2018 -Применить решение с контрастным сочетанием цветов дверного полотна п.6.4.1 СП 59.13330.2016	Капитальный ремонт Текущий ремонт

2.4	Зона не мешающая основному потоку посетителей	 	Отсутствует место для собаки поводыря	С	<p>Организовать: допуск на объекты собаки-проводника при наличии документа, подтверждающего ее специальное обучение (приказ Минтруда России от 22.06.2015 № 386н);</p>	Организационные решения
-----	---	--	---------------------------------------	---	--	-------------------------

II. Заключение по зоне:

Наименование структурно-функциональной зоны	Состояние доступности * (к пункту 3.4 Акта обследования ОСИ)	Приложение		Рекомендации по адаптации (вид работы) ** (к пункту 4.1 Акта обследования ОСИ)
		№ на плане	№ фото	
Входы в здание	ВНД (К,С), ДЧ (Г,У), ДУ(О)		02-09	Капитальный ремонт, текущий ремонт, организационные решения

* - Указывается: ДП-В - доступно полностью всем; ДП-И (К, О, С, Г, У) - доступно полностью избирательно (указать категории инвалидов); ДЧ-В - доступно частично всем; ДЧ-И (К, О, С, Г, У) - доступно частично избирательно (указать категории инвалидов); ДУ - доступно условно; ВНД - недоступно.

** - Указывается один из вариантов: не нуждается; ремонт (текущий, капитальный); индивидуальное решение с ТСР; технические решения невозможны - организации альтернативной формы обслуживания.




Комментарий к заключению:



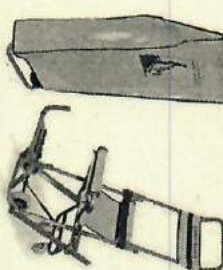



До устранения замечаний следует предусмотреть организацию помощи сотрудников для людей с инвалидностью при входе в здание.

Приложение 3
к Акту обследования ОСИ к Паспорту Доступности ОСИ

Государственное бюджетное образовательное учреждение школа №676 Кронштадтского района Санкт-Петербурга
197760, Санкт-Петербург, Кронштадтский район, ул. Андреевская, д.3А

1. Результаты обследования:
3. Пути движения в здании

№ п/п	Наименование функционально-планировочного элемента	есть (№ на плане) / нет	№ фото	Выявленные нарушения и замечания		Значимо для кат. инвалидов	Работы по адаптации объектов		Виды работ
				Содержание	Содержание				
3.1	Межэтажный лестничный марш (являющийся эвакуационным) Входная дверь		 фото 29	Полотно входной двери не имеет контрастную маркировку. Ширина дверного проёма входной двери в свету - 0,80м.	С	К,О,С,Г,У	- Применить решение с контрастным сочетанием цветов дверного полотна п.6.4.1 СП 59.13330.2016 - При двухстворчатых входных дверях ширина одной створки должна быть 0,9 м. в соответствии с п.6.1.5 СП 59.13330.2016 - Разместить тактильно-контрастные указатели, выполняющие предупред. функцию перед лестничным маршем ГОСТ Р 52875-2018 - Оборудовать пути движения тактильными пиктограммами, к доступному выходу, движения по лестнице п. 6.5.1 СП 59.13330.2016	Капитальный ремонт Текущий ремонт	
3.2	Внутренний лестничный марш к Актовому залу		 фото 30	Перед лестничным маршем отсутствует напольная, тактильная, предупредительная контрастная маркировка.	С	К,О,С,Г,У	- Разместить тактильно-контрастные указатели, выполняющие предупред. функцию перед лестничным маршем ГОСТ Р 52875-2018	Текущий ремонт Организационные решения	
			 фото 42	Перед лестничным маршем отсутствует напольная, тактильная, предупредительная контрастная маркировка.	С	К,О,С,Г,У	- Разместить тактильно-контрастные указатели, выполняющие предупред. функцию перед лестничным маршем ГОСТ Р 52875-2018	Организационные решения	

3.3	Внутренний лестничный марш к столовой, к слесарной мастерской	 <p>фото 15</p>  <p>фото 28</p>	<p>Перед лестничным маршем отсутствует напольная, тактильная, предупредительная контрастная маркировка. На краевых ступенях наружного лестничного марша отсутствует контрастная маркировка.</p> <p>Отсутствуют опорные поручни.</p>	С	<p>- Разместить тактильно-контрастные указатели, выполняющие предупредительную функцию перед лестничным маршем ГОСТ Р 52875-2018 - Установить на проступях верхней и нижней ступеней каждого марша контрастные фотолуминесцентные полосы в соответствии с требованиями п. 6.2.8 СП.59.13330.2016</p>	Капитальный ремонт Текущий ремонт Организационные мероприятия
3.2	Эвакуационное лестничное кресло	 <p>В качестве примера</p>	Отсутствует эвакуационное лестничное кресло	К	Приобрести Эвакуационное лестничное кресло для спасения инвалидов и людей с ограниченными возможностями при пожаре и другой ЧС по лестничным маршам. п.6.18 СП 136.13330.2012	Текущий ремонт Организационные решения
3.3	Пути эвакуации					
3.3.1	По - внутренней лестнице	 <p>фото 49</p>  <p>фото 39</p>	<p>Эвакуация, производится по главному входу Эвакуационные выходы не соответствуют требованиям доступности для инвалидов колясках, с нарушением опорно-двигательного аппарата и зрения.</p>  <p>фото 48</p>	К,О,С,Г,У	<p>- Обеспечить доступность выходов из здания для инвалидов в соответствии с требованиями п. 6.2.19, п.6.2.23, п.6.2.28 СП 59.13330.2016 СП 1.13130.2009 Системы противопожарной защиты. Эвакуационные пути и выходы</p>	Организационные решения




II. Заключение по зоне:

Наименование структурно-функциональной зоны	Состояние доступности * (к пункту 3.4 Акта обследования ОСИ)	Приложение		Рекомендации по адаптации (вид работы) ** (к пункту 4.1 Акта обследования ОСИ)
		№ на плане	№ фото	
Пути движения в здании	ВНД (К,С), ДЧ (О,Г,У)		15-16,27- 28,29-43	Капитальный ремонт, текущий ремонт, организационные мероприятия

* - Указывается: ДП-В - доступно полностью всем; ДП-И (К, О, С, Г, У) - доступно полностью избирательно (указать категории инвалидов); ДЧ-В - доступно частично всем; ДЧ-И (К, О, С, Г, У) - доступно частично избирательно (указать категории инвалидов); ДУ - доступно условно; ВНД - недоступно.
 ** - Указывается один из вариантов: не нуждается; ремонт (текущий, капитальный); индивидуальное решение с ТСР; технические решения невозможны - организация альтернативной формы обслуживания.

Комментарий к заключению: До устранения замечаний следует предусмотреть организацию помощи сотрудников для людей с инвалидностью в здании.

К Акту обследования ОСИ к Паспорту доступности ОСИ
 4. Зоны целевого назначения объекта
 Государственное бюджетное образовательное учреждение школа №676 Кронштадтского района Санкт-Петербурга
 197760, Санкт-Петербург, Кронштадтский район, ул. Андреевская, д.3А

№ п/п	Наименование функциональной или планировочной о элемента	есть (№ на плане) / нет	№ фото	Выявленные нарушения и замечания		Работы по адаптации объектов	Виды работ
				Содержание	Значимо для кат. инвалидов		
Вариант I – зона обслуживания инвалидов							
4.1	Кабинетная форма обслуживания Зальная форма обслуживания						
4.1.1	Коридоры Кабинеты		 фото 11  фото 44  фото 18	<p>Отсутствуют информационные таблички и указатели направления на путях возможного движения МГН внутри здания.</p> <p>Отсутствуют тактильно-контрастные указатели, выполняющие предупредительную функцию перед входными дверями.</p> <p>Отсутствуют технические средства информирования, ориентирования.</p> <p>Отсутствует индукционный контур или другие индивидуальные беспроводные устройства.</p> <p>Ширина дверного проёма входной двери в свету - 0,80м.</p>	<p>К,О,С,Г,У</p> <p>С</p> <p>К,О,С,Г,У</p> <p>К,О,С,Г,У</p>	<p>- Оборудовать пути движения в здании набором указателей направления, в помещении на высоте 1,20 -1,60 м от уровня пола п. 6.5.9 СП 59.13330.2016</p> <p>- Разместить тактильно-контрастные указатели, выполняющие предупредительную функцию перед входными дверями.</p> <p>ГОСТ Р 52875-2018</p> <p>- Предусмотреть технические средства информирования, ориентирования и сигнализации, обеспечивающие визуальное, тактильное, звуковое информирование</p> <p>п.5.1.12 п.6.5.3 СП 59.13330.2016</p> <p>i Места для лиц с нарушением слуха следует размещать на расстоянии не более 3 м от источника звука или оборудовать специальными персональными приборами усиления звука. Допускается применять индукционный контур или другие индивидуальные беспроводные устройства. Эти места следует располагать в зоне хорошей видимости сурдопереводчика</p> <p>в соответствии с п. 8.1.10 СП 59.13330.2016</p> <p>- Привести ширину дверных полотён до</p>	<p>Капитальный ремонт</p> <p>Текущий ремонт</p> <p>Организа ционные решения</p>

					норматива, не менее 0,9 м. согласно п.6.1.5 СП 59.13330.2012
4.2	Прилавочная форма обслуживания				
4.3	Кабины индивидуального обслуживания				

II. Заключение по зоне:

Наименование структурно-функциональной зоны	Состояние доступности * (к пункту 3.4 Акта обследования ОСИ)	Приложение		Рекомендации по адаптации (вид работы) ** (к пункту 4.1 Акта обследования ОСИ)
		№ на плане	№ фото	
Зона целевого назначения объекта				
Кабинетная форма обслуживания	ВНД (К,С), ДУ (О,Г,У)		17-18,44-47	
Зальная форма обслуживания	ВНД (К,С), ДУ (О,Г,У)		11-15,42	Капитальный ремонт, текущий ремонт, организационные решения
Прилавочная форма обслуживания	-		-	-
Кабины индивидуального обслуживания	-		-	-

* - Указывается: ДШ-В - доступно полностью всем; ДШ-И (К, О, С, Г, У) - доступно полностью избирательно (указать категории инвалидов); ДЧ-В - доступно частично всем; ДЧ-И (К, О, С, Г, У) - доступно частично избирательно (указать категории инвалидов); ДУ - доступно условно; ВНД - недоступно.
 ** - Указывается один из вариантов: не нуждается; ремонт (текущий, капитальный); индивидуальное решение с ТСП; технические решения невозможны - организация альтернативной формы обслуживания.




Комментарий к заключению:

До устранения замечаний следует предусмотреть организацию помощи сотрудников для людей с инвалидностью в зонах целевого назначения.

1. Результаты обследования:

5. Санитарно-гигиенических помещений

Государственное бюджетное образовательное учреждение школа №676 Кронштадтского района Санкт-Петербурга
197760, Санкт-Петербург, Кронштадтский район, ул. Андреевская, д.3А

№ п/п	Наименование функционально-планировочного элемента	есть (№ на плане) / нет	№ фото	Выявленные нарушения и замечания		Значимо для кат. инвалидов	Работы по адаптации объектов		Виды работ
				Содержание			Содержание		
5.1	Кабина в общественной уборной			Входной узел не обозначен тактильной пиктограммой доступности для инвалидов. Отсутствует контрастная маркировка дверного проёма.	К,О,С,Г,У	-Обозначить вход тактильной пиктограммой доступности для инвалидов п.6.5.1 СП 59.13330.2016 - Применить решение с контрастным сочетанием цветов дверного полотна п.6.4.1 СП 59.13330.2016	Капитальный ремонт		
				Ширина створки двери в свету-0,65м. Туалетная комната состоит из 2-х помещений. <u>Первое помещение</u> проходное имеет размеры: 1,8х2,1м. Отсутствует опорный поручень у раковины умывальника. <u>Второе помещение</u> Кабина имеет размеры: 1,4х2,1м. Ширина дверного проёма в свету-0,60м. Отсутствуют стационарные поручни возле унитаза. Расстояние между унитазом и стеной 0,30м. Отсутствует крючок для костылей. Отсутствуют технические средства информирования, ориентирования и сигнализации в соответствии с п.6.5.1 СП 59.13330.2016	К,О,С,Г,У К,О,С,Г,У К,О,С,Г,У К,О,С,Г,У К,О,С,Г,У К,О,С,Г,У	-Ширина створки двери должна быть 0,9 м. п.6.1.5 СП 59.13330.2016 -Применять унитазы, имеющие опору для спины и размеры: высоту 0,45-0,5 м и длину 0,7 м. п.6.3.3 СП 59.13330.2016 -Установить стационарные и откидные опорные поручни п.6.3.3 СП 59.13330.2016 -В кабине сбоку от унитаза следует предусматривать пространство рядом с унитазом шириной не менее 0,8 п.6.3.3 СП 59.13330.2016 -Установить крючок для костылей и других принадлежностей согласно п.6.3.3 СП 59.13330.2016 -Установить кнопку тревожной сигнализации со звуком согласно п.6.3.6 СП 59.13330.2016 - Доступная кабина в общественной уборной должна иметь размеры не менее, м: ширина – 1,65, глубина – 2,2, в соответствии с п.6.3.3 СП 59.13330.2016	Организац ционные решения ремонт		
					К,О,С,Г,У				

II. Заключение по зоне:

Наименование структурно-функциональной зоны	Состояние доступности * (к пункту 3.4 Акта обследования ОСИ)	Приложение		Рекомендации по адаптации (вид работы) ** (к пункту 4.1 Акта обследования ОСИ)
		№ на плане	№ фото	
Санитарно-гигиеническое помещение	ВНД (К,С), ДУ (О), ДЧ (Г,У)		19-23	Капитальный ремонт, текущий ремонт, организационные решения




* - Указывается: ДП-В - доступно полностью всем; ДП-И (К, О, С, Г, У) - доступно полностью избирательно (указать категории инвалидов); ДЧ-В - доступно частично всем; ДЧ-И (К, О, С, Г, У) - доступно частично избирательно (указать категории инвалидов); ДУ - доступно условно; ВНД - недоступно.
 ** - Указывается один из вариантов: не нуждается; ремонт (текущий, капитальный); индивидуальное решение с ТСР; технические решения невозможны - организация альтернативной формы обслуживания.


Комментарий к заключению: До устранения замечаний следует предусмотреть организацию помощи сотрудников для людей с инвалидностью в здании.

Приложение 6
к Акту обследования ОСИ к Паспорту доступности ОСИ

1. Результаты обследования:
6. Системы информации и связи (во всех зонах)

Государственное бюджетное образовательное учреждение школа №676 Кронштадтского района Санкт-Петербурга
197760, Санкт-Петербург, Кронштадтский район, ул. Андреевская, д.3А

№ п/п	Наименование функционально-планировочного элемента	есть (№ на плане) / нет	№ фото	Выявленные нарушения и замечания		Выполнение работ по адаптации объектов	Виды работ
				Содержание	Значимо для кат. инвалидов		
6.1	Акустические средства						
6.1.1	Коридоры. Кабинеты Помещения.			Отсутствует система усиления слышимости для людей с нарушением слуха.	Г	- Предусмотреть систему усиления звука (индивидуальных беспроводных устройств) (портативной индукционной петлей) для посетителей с нарушением слуха п. 8.1.10 СП 59.13330.2016 После установки индукционной системы обозначить вход в помещение соответств. знаком для информирования посетителей с нарушением слуха (ГОСТ Р 52131 - 2019).	Текущий ремонт Инд. решение с ТСР
6.2	Тактильные средства			Тактильные указатели принимаются согласно ГОСТ Р 52875-2018 «Указатели тактильные наземные для инвалидов по зрению...».			
6.2.1	Внутренние лестницы Межэтажная (эвакуационная) лестница			Отсутствуют напольные тактильно-контрастные указатели	С	1. Перед внутренним лестничным маршем следует выполнить по ГОСТ Р 52875-2018 2. Перед входными дверьми эвакуационных выходов Размещать тактильные указатели до препятствия, перед дверьми, открывающимися навстречу по ходу движения, следует дополнительно учитывать безопасный радиус открывания двери. На основных путях движения обустраиваются направляющие тактильно-контрастные указатели, шириной от 0,15 до 0,30 м с высотой рифов от 2,5 до 4,0 мм. п.8.1.6 СП 59.13330.2016	Текущий ремонт
			фото 13				
			фото 16				
			фото 31				

6.2.2	Основные зоны получения услуги		Отсутствуют технические звуковые, световые средства информирования, ориентирования.	К,О,С,Г,У	- Прелусмотреть технические средства информирования, ориентирования и сигнализации, обеспечивающие визуальное, тактильное, звуковое информирование, в пространстве для всех категорий инвалидов согласно п.6.5.3 СП 59.13330.2016	Текущий ремонт Индивидуальное решение с ТСР
-------	--------------------------------	---	---	-----------	---	--

II. Заключение по зоне:

Наименование структурно-функциональной зоны	Состояние доступности * (к пункту 3.4 Акта обследования ОСИ)	Приложение		Рекомендации по адаптации (вид работы) ** (к пункту 4.1 Акта обследования ОСИ)
		№ на плане	№ фото	
Система информации и связи (во всех зонах)	ВНД (К,О,С,Г,У)		02-03,06,09,11-18,24-31,36-48	Текущий ремонт, индивидуальное решение с ТСР


* - Указывается: ДП-В - доступно полностью всем; ДП-И (К, О, С, Г, У) - доступно полностью избирательно (указать категории инвалидов); ДЧ-В - доступно частично всем; ДЧ-И (К, О, С, Г, У) - доступно частично избирательно (указать категории инвалидов); ДУ - доступно условно; ВНД - недоступно.
 ** - Указывается один из вариантов: не нуждается; ремонт (текущий, капитальный); индивидуальное решение с ТСР; технические решения невозможны - организация альтернативной формы обслуживания.

Комментарий к заключению: До устранения замечаний информационная поддержка на объекте обеспечивается с помощью сотрудников, ответственных за встречу и сопровождение МПН.

Приложение 7
к Акту обследования ОСИ к Паспорту доступности ОСИ

7. Пути движения к объекту (от остановки транспорта)

Государственное бюджетное образовательное учреждение школа №676 Кронштадтского района Санкт-Петербурга
197760, Санкт-Петербург, Кронштадтский район, ул. Андреевская, д.3А

№ п/п	Наименование функционально-планировочного элемента	есть (№ на плане) / нет	№ фото	Выявленные нарушения и замечания		Работы по адаптации объектов	Виды работ
				Содержание	Значимо для инвалидов		
7.1	Путь движения от остановки общественного транспорта проспект Ленина			К.О,С,Г,У инвалидов	- По фактам нарушений норм действующего законодательства (перепалы высот в местах съездов с тротуара на проезжую часть, состояние асфальтового покрытия и т.п.), при их выявлении, следует направлять обращения в органы исполнительной власти (ОИВ) для принятия решения об обеспечении доступности путей движения для инвалидов и других категорий МПН.	Организа ционные решения	

II. Заключение по зоне:

Наименование структурно-функциональной зоны	Состояние доступности * (к пункту 3.4 Акта обследования ОСИ)	Приложение		Рекомендации по адаптации (вид работы) ** (к пункту 4.1 Акта обследования ОСИ)
		№ на плане	№ фото	
Путь (пути) движения от остановки общественного транспорта	ДЧ-И (К,О,С), ДП-И (Г, У)		Карта	Организационные решения

* - Указывается: ДП-В - доступно полностью всем; ДП-И (К, О, С, Г, У) - доступно полностью избирательно (указать категории инвалидов); ДЧ-В - доступно частично всем; ДЧ-И (К, О, С, Г, У) - доступно частично избирательно (указать категории инвалидов); ДУ - доступно условно; ВНД - недоступно.
** - Указывается один из вариантов: не нуждается; ремонт (текущий, капитальный); индивидуальное решение с ТСР; технические решения невозможны - организация альтернативной формы обслуживания.

Комментарий к заключению:

АНКЕТА (тригубный лист, часть I)
 ПО ОПРЕДЕЛЕНИЮ ДОСТУПНОСТИ ОБЪЕКТА СОЦИАЛЬНОЙ ИНФРАСТРУКТУРЫ ДЛЯ
 ИНВАЛИДОВ И ДРУГИХ МАЛОМОБИЛЬНЫХ ГРУПП НАСЕЛЕНИЯ
 для формирования электронного паспорта объекта

Наименование организации (полное наименование организации в соответствии с юридическими документами, код
 Государственного бюджетного общеобразовательного учреждения школы № 676
 Кронштадтского района Санкт-Петербурга
 ГБОУ Школа № 676 Кронштадтского района Санкт-Петербурга
 ОГРН 1027808868614)

Вид деятельности организации (указывается вид экономической деятельности организации, код ОКВЭД основной)
 1. Образование основное общее
 2. Образование начальное общее
Форма собственности Государственная
 (указывается форма собственности по ОКФС)
Организационно-правовая форма Государственные бюджетные учреждения субъектов Российской Федерации
 (указывается организационно-правовая форма по ОКОНФ)
 Васюсина О.В. Директор

Должность, Ф.И.О. руководителя
 Телефон, факс руководителя
 Организация
 E-mail организации gbo676@obr.gov.spb.ru
 Юридический адрес 197760 г. Кронштадт, Андреевская ул, д.3, лит.А
 Фактический адрес организации 197760 г. Кронштадт, Андреевская ул, д.3, лит.А
 (индекс) (почтовый адрес)

Наименование владельца объекта, в котором находится организация
 ОГРН 1027809244561
 Комитет имущественных отношений Санкт-Петербурга
 (указывается организационно-правовая форма и название объекта, в котором находится организация)
 Юридический адрес владельца объекта, в котором находится
 Организация Санкт-Петербург, Смольный проезд, дом 1, литера б
 (индекс) (почтовый адрес)

Телефон, факс, E-mail владельца объекта, в котором находится организация
 Тел. (812) 576-75-57 | Факс (812) 576-75-57 | E-mail: in@comim.spb.ru
Наименование вышестоящей организации
 Администрация Кронштадтского района Санкт-Петербурга
 ОГРН 1027808867833
 (указывается организационно-правовая форма и название организации)

Юридический адрес 197760 г. Санкт-Петербург, г. Кронштадт,
 проспект Ленина, дом.36
Должность, Ф.И.О. руководителя
 Вышестоящей (индекс) (почтовый адрес)
 Вышестоящей
 Глава Администрации
 Организация
 Довганюк Олег Анатольевич

Телефон, факс вышестоящей организации Тел. (812) 576-90-00 | Факс (812) 576-90-06
E-mail вышестоящей организации tukims@gov.spb.ru

Титульный лист, часть II

<p>Наименование объекта (указывается ОСИ части I титульного листа, если ОСИ находится по одному адресу и занимает одно здание(помещение); или корпус ОСИ или филиал ОСИ с указанием № корпуса или занимаемых помещений, или № подъезда / лестницы жилого дома)</p>										<p>ГБОУ Школа № 676 Кронштадтского района Санкт-Петербурга</p>									
<p>Фактический адрес объекта (индекс, почтовый адрес)</p>										<p>197760, г. Кронштадт, Андреевская ул, д.3, лит.А</p>									
<p>Общая площадь объекта (указывается общая площадь в кв.м.)</p>										<p>1810,3 кв.м.</p>									
<p>Этаж / этажи расположения объекта (указываются этажи, на которых расположен объект, например: 1, 2 этажи; 3, 4, 5 этажи)</p>										<p>3 этажа</p>									
<p>Кадастровый номер объекта</p>										<p>78 34 0010336 2004</p>									
<p>Категории обслуживаемого населения: граждане пожилого возраста (мужчины старше 60 лет, женщины старше 55 лет), инвалиды (в том числе дети-инвалиды), все инвалиды с ограничениями в развитии.</p>										<p>Дети</p>									
<p>Категории обслуживаемых инвалидов: инвалиды, переживающие на креслах-колясках, инвалиды с нарушениями опорно-двигательного аппарата, зрения, слуха.</p>										<p>Все категории</p>									
<p>Участие в исполнении ИПР инвалида, ребенка-инвалида: (да, нет)</p>										<p>да</p>									

АНКЕТА (основная часть)

п/п	Название зоны (технического средства)	3	4	5	Параметры зоны (элемента), технического средства оборудования объекта					
					6	7	8	9	10	11
2	Зона, элемент зоны (параметр), техническое средство оборудования объекта	Наличие (1), отсутствие (0) зоны, элемента зоны (параметра), технического средства на объекте	Необходимость (1), отсутствие необходимости (0) зоны, элемента зоны (параметра), технического средства на объекте	Возможность (1), невозможность (0) создания / реконструкции зоны, элемента зоны (параметра) технического средства на объекте	<p>Наименование параметра, назначение параметра для:</p> <p>«К» - инвалидов, передвигающихся на креслах-колясках,</p> <p>«О» - инвалидов с нарушениями опорно-двигательного аппарата,</p> <p>«С» - инвалидов с нарушениями зрения,</p> <p>«Г» - инвалидов с нарушениями слуха,</p> <p>«У» - инвалиды с отклонениями в развитии.</p>	Единица измерения	Фактическое значение (для параметров с единицами измерения «соответствие» и «наличие» указывается значение «Да» или «Нет»)	Нормативное значение	<p>№ пункта,</p> <p>№ рисунка</p> <p>СП 59.13330.2012;</p> <p>прочие СП, ГОСТ</p>	Примечание
1. Подходы к объекту, пути движения										
1.1	Пути пешеходного движения	1	0	0	<p>Ширина пешеходных путей «К»</p>	м	Более 1,2	Не менее 1,2	п. 4.1.7, рис. Д.5	
		0	0	0	<p>Наличие на путях движения устройств, создающих препятств для МПН (непрозрачных калиток на навесных сетях двухстороннего действия, вращающихся калиток, турникетов и т.п.) «К», «О», «С», «У»</p>	наличие	отсутствует		п. 4.1.2	
		1	0	0	<p>Уклон при съезде с тротуара на проезжую часть, «К»</p>	%	менее 8	не более 8 (1:12)	п. 4.1.8, рис. Д.5	

		0	0	1	Высота бордюров по краям пешеходных путей, «К», «О», «С»	М	менее 0,05	не менее 0,05	п.4.1.9
		0	0	0	Перепад высот бордюров, бортовых камней влодь эксплуатируемых газонов и озелененных площадей, примыкающим к путям пешеходного движения, «К», «О», «С»	М	---	не более 0,025	п.4.1.9
1.2	Лестницы (на подходах к объекту, на участках)	0	0	0	Размеры ступеней: ширина проступей «О», «С»	М	---	0,35-0,4	п. 4.1.12
1.3	Пандусы стационарные, дублирующие внешние лестницы	0	0	0	Уклон пандуса «К»	%	---	Не более 5 (1:20)	п. 4.1.14
1.4	Подъемные платформы с наклонным перемещением на внешних лестницах	0	0	0	Свободное пространство перед подъемными платформами шириной «К»	М	---	Не менее 1,6	п. 5.2.21

2. Входной узел

**Государственное бюджетное общеобразовательное учреждение школа № 676
Кронштадтского района Санкт-Петербурга**

2.1	Наружные лестницы	1	0	0	Размеры ступеней: ширина проступей «О», «С»	М	0,30	0,35-0,4	п. 4.1.12
		1	0	0	Высота ступеней «О», «С»	М	0,12	0,12-0,15	
		1	0	0	Ширина марша лестниц «О»	М	2,05	Не менее 1,35	
		1	0	0	Поручни влодь обеих сторон на высоте «О», «С»	М	0,7-0,9	0,85-0,92	п.4.1.14, 5.2.15
		0	0	0	Дополнительные раздельные поручни при ширине марша 4,0 м и более «О», «С»	наличие	---		п.5.1.2
		0	0	0	Высота раздельного поручня «О», «С»	М	---	0,85-0,92	5.2.15
		1	0	0	Щероховатая поверхность ступеней «О», «С», «Т», «У»	соответствие	соответствие		п. 4.1.12
		1	0	0	Выделение цветом или фактурой краевых ступеней «О», «С», «Т»	наличие	да		п.4.1.12
		1	0	0	Завершение горизонтальной части поручня	М	да	не менее 0,3	п.5.3.3 ГОСТ Р 51261-99
		0	0	0	Длинее марша лестницы «О», «С», «Т», «У»	М	0,05	не менее 0,05	п.5.1.6 ГОСТ Р 51261-99

		1	0	0	0	Расстояние между поручнем и стеной «О», «С», «Г», «У»	М	0,04	не менее 0,04	п.5.1.7 ГОСТ Р 51261-99	
		1	0	0	0	То же для стены с шероховатой поверхностью «О», «С», «Г», «У»	М	---	не менее 0,06	п.5.2.16	
2.2	Пандусы стационарные, дублирующие наружные лестницы	0	0	0	0	Уклон пандуса «К»	%	---	не более 5 (1:20)	п. 4.1.14	
2.3	Пандусы инвентарные разборные	0	0	0	0	Ширина пандуса	М	---	1,0	Рис.Д9 «Пандусы»	
2.4	Подъемные платформы с вертикальным / наклонным перемещением	0	0	0	0	Свободное пространство перед подъемными платформами шириной «К»	М	---	не менее 1,6	п. 5.2.21	
2.5	Подъемники мобильные	1	0	0	0	«К»	наличие	да		п. 4.1.14	
2.6	Входные площадки	1	0	0	0	Навес «К», «О», «С», «Г», «У»	наличие	наличие		п. 5.1.3	
						Подсветка «К», «О», «С», «Г», «У»	наличие	наличие		СП 35-101-2001, п.3.17	
		0	1	1	1	Водоотвод «К», «О», «С», «Г», «У»	наличие	отсутствие		п. 5.1.3	
		1	0	0	0	Поперечный уклон	%	1-2	1-2	п. 5.1.3	
						Поверхность покрытия твердая, не допускающая скольжения при намокании «К», «О», «С», «Г», «У»	соответствие	да		п. 5.1.3	
		0	0	0	0	Высота площадки	М	---	не более 0,025	п.4.1.9	
		1	0	0	0	Ширина входной площадки «К»	М	≥ 1,50	≥ 1,50	п. 5.1.3	
		1	1	1	1	Глубина входной площадки «К»	М	0,90	≥ 1,85	п. 5.1.3	
		0	0	0	0	Ширина входной площадки с пандусом «К»	М	---	≥ 2,20	п. 5.1.3	
		0	0	0	0	Глубина входной площадки с пандусом «К»	М	---	≥ 2,20	п.5.1.3	
		0	1	1	1	Обозначение символом входа, доступного для МГН «К», «О», «С», «Г», «У»	наличие	отсутствие		п. 5.5.1, п.5.1.6	
		0	1	1	1	Указатели направления пути к ближайшему доступному для МГН входу «К», «О», «С»	наличие	нет		п.5.5.1	
2.7	Входные тамбуры	0	0	0	0	Ширина тамбура, при глубине не менее 2,3м «К»	М		не менее 1,5	5.1.7.	
2.8	Входные двери	1	0	0	0	Ширина в свету «К»	М	0,92	не менее 1,2	п. 5.1.4	

		1	0	0	0	Высота каждого элемента порогов «К», «С»	М		Не более 0,014		
		1	0	0	0	Смотровые панели в полотнах дверей, заполненные прозрачным и ударопрочным материалом «К», «О»	наличие	да			п. 5.1.4
		1	0	0	0	Нижняя часть смотровых панелей на высоте от уровня пола «К», «О»	М	1,05	От 0,5 до 1,2		п. 5.1.4
		0	1	1	1	Обозначение символом входа, доступного для МГН «К», «О», «С»	наличие	отсутствие			п. 5.5.1, п. 5.1.6
		0	0	0	0	Ширина в свету «К»	М		Не менее 1,2		п. 5.1.4
		1	0	0	0	Высота каждого элемента порогов «К», «С»	М	0,014	Не более 0,014		
		1	0	0	0	Обозначение символом входа, доступного для МГН «К», «О», «С», «Г», «У»	наличие	---			п. 5.5.1, п. 5.1.6
		1	0	0	0	Указатели направления пути к ближайшему доступному для МГН входу «К», «О», «С», «Г», «У»	наличие	---			п. 5.5.1
		0	0	0	0	Высота от уровня пола верхней части противопожарной полосы «К», «С»	М	---	не менее 0,3		п. 5.1.4
		1	0	0	0	Высота яркой, контрастной маркировки на прозрачных полотнах дверей «К», «О», «С», «Г», «У»	М	0,1	Не менее 0,1		п. 5.1.5
		1	0	0	0	Ширина яркой, контрастной маркировки на прозрачных полотнах дверей «К», «О», «С», «Г», «У»	М	0,2	Не менее 0,2		п. 5.1.5
		1	0	0	0	Высота размещения яркой, контрастной маркировки на прозрачных полотнах дверей от поверхности пешеходного пути «К», «О», «С», «Г», «У»	М	1,4	1,2-1,5		п. 5.1.5
2.9	Вестибюли	0	0	0	0	Контрольно-пропускные устройства и турникеты шириной в свету «К»	М	---	Не менее 1,0		п. 5.1.8
		0	1	1	1	Звуковые информаторы по типу телефонных автоматов «С»	наличие	отсутствие			п. 5.5.6
		0	1	1	1	Текстофоны, снабженные клавиатурой и дисплеем для отображения текстовой информации (либо эквивалент этого оборудования) «Г»	наличие	отсутствие			

3. Пути движения внутри здания

<p align="center">Государственное бюджетное общеобразовательное учреждение школа № 676 Кронштадтского района Санкт-Петербурга</p>											
3.1	Коридоры, переходы в другие здания	0	1	1	1	Тактильные предупредительные указатели на участках пола перед дверными проемами на расстоянии «С»	М	нет	0,6		п. 5.2.3

	0	1	1	Тактильные предупредительные указатели на участках пола перед входами на лестницы на расстоянии «С»	М	нет	0,6	
	0	1	1	Тактильные предупредительные указатели на участках пола перед поворотом коммуникационных путей «С»	М	нет	0,6	
	1	0	0	Ширина пути движения «К»	М	1,5	не менее 1,5	п. 5.2.1
	0	0	0	Ширина подхода к оборудованию и мебели, «К»	М	0,9	не менее 0,9	п. 5.2.2
	0	0	0	Диаметр зоны для самостоятельного разворота на 180°, «К»	М	1,4	не менее 1,4	п. 5.2.2
	0	0	0	Ширина прохода в помещении с оборудованием и мебелью, «К»	М	1,2	не менее 1,2	п. 5.2.2
	0	0	0	Отражение пространства под выступающими более чем на 0,1 м частями навесных устройств и оборудования при их размещении на вертикальной поверхности на высоте от 0,7 до 2,1 м бортиком высотой «С»	М	---	не менее 0,05	п. 5.2.7
	0	0	0	Высота ворса ковров «К», «О»	М	---	не более 0,013	п. 5.2.8
3.2	1	0	0	Ширина «К»	М	1,1	не менее 0,9	п. 5.2.4
	1	1	1	Высота порогов или перепад высот «К», «С»	М	0,03	не более 0,014	п. 5.2.4
	0	1	1	Контрастное сочетание цветов в применяемом оборудовании (дверь-стена-ручка) «С»	наличие	отсутствие		п. 5.4.1
3.3	1	0	0	Размеры ступеней: ширина проступей «О», «С»	М	0,30	0,28 - 0,35	СП 118.13330.2012
3.3.1	1	0	0	Высота ступеней «О», «С»	М	0,15	0,13 - 0,17	п. 6.11
	1	0	1	Поверхность ступеней ровная и шероховатая «О», «С», «Д», «У»	соответствие	соответствие		п. 5.2.9
	0	0	0	Бортики по боковым краям ступеней, не прилегающим к стенам или другим устройствам для предотвращения соскальзывания трости или ноги О,С,Г,У	наличие	---		
	0	1	1	Отражения с поручнями вдоль обеих сторон на высоте «О», «С»	М	нет	0,85-0,92	
	0	1	1	Завершающая горизонтальная часть поручня длиной марша лестницы «О», «С»	М	нет	0,27-0,33	п. 5.2.15

	0	1	1	1	Завешающая горизонтальная часть поручня не должна быть травмопасной «О», «С», «Д», «У»	соответствие	нет		
	0	1	1	1	Диаметр округлого сечения поручня «О», «С», «Д», «У»	М	нет	0,04-0,06	п.5.2.16
	0	1	1	1	Расстояние между поручнем и стеной «О», «С», «Д», «У»	М	нет	не менее 0,045	п.5.2.16
	0	1	1	1	Расстояние между поручнем и стеной с шероховатой поверхностью «О», «С», «Д», «У»	М	нет	не менее 0,06	п.5.2.16
	0	0	1	1	Разделительные поручни при ширине марша 4,0м и более «О», «С»	наличие	нет		п.5.2.11
	1	0	0	0	Ширина марша лестниц при отсутствии лифтов «О»	М	4,6	Не менее 1,35	п.5.2.10; СП 118.13330.2012 п.6.9
	0	0	0	0	Ширина марша лестниц, ведущих на жилые этажи секционных трех- и более этажных жилых зданий «О», «С»	М	---	Не менее 1,05	СП 54.13330.2012 п.8.2, табл.8.1
	0	0	0	0	Открытые ступени (без подступенков) не допускаются «О», «С»	соответствие	соответствие		
	0	1	1	1	Рельефные обозначения на поверхности поручней «С»	наличие	отсутствие		п.5.2.9
	1	0	0	0	Предупредительные полосы об окончании перил «С»	наличие	наличие		п.5.2.16
3.3.2	1	0	0	0	Размеры ступеней: ширина проступей «О», «С»	М	0,30	0,28 - 0,35	СП 118.13330.2012
	1	0	0	0	Высота ступеней «О», «С»	М	0,15	0,13 - 0,17	п.6.11
	0	0	0	0	Поверхность ступеней ровная и шероховатая «О», «С», «Д», «У»	соответствие	соответствие		п.5.2.9
	0	0	0	0	Бортики по боковым краям ступеней, не примыкающим к стенам или другим устройствам для предотвращения соскальзывания Трости или ноги «О», «С», «Д», «У»	наличие	---		
	0	0	1	1	Ограждения с поручнями вдоль обеих сторон на высоте «О», «С»	М	нет	0,85-0,92	
	0	0	1	1	Завешающая горизонтальная часть поручня длиной марша лестницы «О», «С»	М	нет	0,27-0,33	п.5.2.15
	0	0	1	1	Завешающая горизонтальная часть поручня не должна быть травмопасной «О», «С», «Д», «У»	соответствие	нет		
	0	0	1	1	Диаметр округлого сечения поручня «О», «С», «Д», «У»	М	нет	0,04-0,06	п.5.2.16
	0	0	1	1	Расстояние между поручнем и стеной «О», «С», «Д», «У»	М	нет	не менее 0,045	п.5.2.16
	0	0	1	1	Расстояние между поручнем и стеной с шероховатой поверхностью	М	нет	не менее 0,06	п.5.2.16

	0	0	0	Открытые ступени (без подступенок) не допускаются «О», «С»	соответствие	соответствие		п. 5.2.9	
	0	1	1	Рельефные обозначения на поверхности поручней «С»	наличие	отсутствие			
	0	0	1	Предупредительные полосы об окончании перил «С»	наличие	-		п.5.2.16	
3.4	Пандусы стационарные	0	0	0	Высота одного подъема «К»	М	---	Не более 0,8	п. 5.2.13, рис.Д.9
3.5	Пандусы инвентарные	0	0	0	Ширина пандуса на путях движения внутри здания «К»	М	---	Не менее 1,5	п. 5.2.13, рис.Д.9 п. 5.2.13, 5.2.1
3.6	Подъемные платформы	0	0	0	Свободное пространство перед подъемными платформами шириной «К»	М	---	Не менее 1,6	п. 4.1.14, п.5.2.21 ГОСТ Р 51630-2000
3.7	Подъемники мобильные	1	0	0	Подъемники мобильные «К»	наличие	наличие		п. 4.1.14
3.8	Лифты	0	0	0	Ширина кабины «К»	М	---	Не менее 1,7	п. 5.2.18
3.9	Эскапаторы	0	0	0	Тактильные предупреждающие знаки у каждого края «С»	наличие	---		п. 5.2.22
3.10	Пути эвакуации	1	0	0	Верхние и нижние ступени в каждом марше эвакуационных лестниц должны быть окрашены в контрастный цвет или применены тактильные указатели, контрастные по цвету по отношению к прилегающим поверхностям пола	соответствие	соответствие		п. 5.2.31
		0	1	1	Кромки ступеней или поручни лестниц на путях эвакуации должны быть окрашены краской, светящейся в темноте, или на них нанесены световые ленты «О», «С», «Д», «У»	соответствие	нет		п.5.2.31
		1	0	0	Эвакуационные знаки пожарной безопасности, «К», «О», «С», «Д», «У»	наличие	наличие		п.5.5.5
		1	1	1	Указатели направления пути к ближайшему доступному для МПН эвакуационному выходу, «К», «О», «С», «У»	наличие	отсутствие		п.5.5.1

4. Специальные требования к помещениям, местам обслуживания инвалидов

В зоне обслуживания посетителей общественных зданий и сооружений различного назначения следует предусматривать места для инвалидов из расчета не менее 5%, но не менее одного места от расчетной вместимости учреждения или расчетного числа посетителей, в том числе и при выделении зон гигиенические помещения, автостоянки анкетироваться по общим требованиям, представленным в пунктах: 1 – 3, 5,7 Анкеты.

Название зоны (технического средства) ГБОУ школа № 676 Кронштадтского района Санкт-Петербурга

4.5. Оборудование мест обслуживания МГН в зданиях и помещениях учебно-воспитательного назначения

4.5.1	Актовый зал	1	0	0	Количество мест в актовых и зрительных залах неспециализированных образовательных учреждений для инвалидов на креслах-колясках из расчета общепро количества мест в зале, «К»:	количество	количество	---		П.7.2.4
		0	0	0	50-150 мест	количество	5	3-5		
		0	0	0	151-300 мест	количество	---	5-7		
		0	0	0	301-500 мест	количество	---	7-10		
		0	0	0	501-800 мест	количество	---	10-15		
		0	0	1	Количество кресел с вмонтированными системами индивидуального прослушивания в аудиториях, зрительных и лекционных залах вместимостью более 50 чел., оборудованных фиксированными сиденьями местами	количество	---			П.7.1.11
		0	0	1	В каждом зале со звуковой системой должна быть система усиления звука индивидуальная или коллективного пользования, в том числе индукционные контуры	наличие	---			П.7.1.7, 7.1.12
4.5.2	Читальные залы библиотек	0	0	0	Количество мест в читальных залах библиотек неспециализированных образовательных учреждений, от общепро количества мест К», «О», «С», «Г», «У»	%	---	не менее 5		П.7.2.5
4.5.3	Учебные помещения общеобразовательных учреждений	0	1	1	Световой сигнализатор школьного звонка и сигнала об эвакуации, «Г»	наличие	отсутствие			п.7.2.7
4.5.4	Раздевалки физкультурных залов и бассейнов специализированных общеобразовательных учреждений	1	0	0	Закрывая раздевалка с душем и унитазом, «К», «О», «С», «Г»	наличие	наличие			п.7.2.6
		0	1	1	Обозначение символом доступности для МГН закрытой раздевалки «К», «О», «С», «Г»	наличие	отсутствие			п.5.5.1
4.8.1	Помещения	1	0	0	4.8. Расположение внутреннего оборудования и устройств в помещениях Расположение приборов для открывания и закрывания дверей, горизонтальных	м	0,85-1,1	От 0,85до 1,1		п.5.4.2

				поручней, ручек, крапов, кнопок различных аппаратов, отверстия питьевого, торгового и билетных автоматов, отверстия для чип-карт, терминалы, рабочие дисплеи и прочие устройства, которыми могут воспользоваться МГН на высоте «К», «О», «С»					
	1	0	0	То же на расстоянии от боковой стены, «К», «О», «С»	м	более 0,4	Не менее 0,4		
	1	0	0	Высота расположения выключателей и розеток, «К», «О», «С»	м	менее 0,8	Не более 0,8	п.5.4.2	

5. Санитарно-гигиенические помещения

п.5.3.1. Во всех зданиях, где имеются санитарно-бытовые помещения, должны быть предусмотрены специально оборудованные для МГН места в раздевальных, универсальные кабинки в уборных и душевых)

**Государственное бюджетное общеобразовательное учреждение школа № 676
Кронштадтского района Санкт-Петербурга**

Название зоны (технического средства)				Государственное бюджетное общеобразовательное учреждение школа № 676 Кронштадтского района Санкт-Петербурга					
5.1 Кабина в общей уборной	0	0	0	Доля доступных для МГН кабин в общем количестве кабин уборных, «К», «О», «С», «Г», «У»	%	---	не менее 7	п.5.3.2	
	1	1	1	Пространство для кресла-коляски рядом с унитазом шириной «К»	м	0,30	Не менее 0,75		
	1	1	1	Ширина кабинки «К»	м	1,4	Не менее 1,65		
	1	1	1	Глубина кабинки «К»	м	1,2	Не менее 1,8		
	1	1	1	Ширина двери кабинки «К»	м	0,6	Не менее 0,9	п.5.3.3 рис. Д.11	
	0	1	1	Направление открывания двери кабинки «К», «О», «С», «Г», «У»	-		наружу		
	0	1	1	Опорные поручни «О», «К»	наличие	---	наружу		
	0	1	1	Крючки для одежды, кофты и других принадлежностей «К», «О», «С», «Г», «У»	наличие	---			
	0	1	1	Поручни около умывальника «О», «С», «К	наличие	---		п.5.3.3 рис. Д.11, СНиП 35-01-2001 п.3.67	
	0	1	1	Система тревожной сигнализации, обеспечивающая связь с помещением постоянного дежурного персонала (поста охраны или администрации объекта) «К», «О», «С», «Г», «У»	наличие	---		п.5.3.6, п.5.5.7	
	0	1	1	Обозначение у дверей кабинки символом доступности кабинки для инвалидов, в том числе рельефным, на высоте 1,35 м «К», «О», «С», «Г», «У»	наличие	---			
	0	1	1	Указатели направления пути к ближайшей доступной для МГН туалетной кабинки (в случае недоступности туалетной кабинки для МГН) «К», «О», «С», «Г», «У»	наличие	---		п.5.5.1	

**7. Автостоянки
Администрация Кронштадтского района Санкт-Петербурга**

Название зоны									
7.1 Индивидуальные автостоянки здания	0	1	1	Места для автотранспорта инвалидов «К», «О»	%	Не менее 10% мест от общего количества (но не менее одного места), числе 5% мест автотранспорта инвалидов на -колясках	п. 4.2.1		
	0	1	1	Расстояние от стойки автотранспорта инвалида до входа в учреждение «К», «О»	М	Не далее 50	п. 4.2.2		
	0	0	0	Расстояние от стойки автотранспорта инвалида до входа в жилое здание «К», «О»	М	Не далее 100			
	0	0	0	Ширина зоны для парковки «К»	М	3,6	п. 4.2.4		
	0	0	0	Длина зоны для парковки «К»	М	6,0			
	0	1	1	Обозначение места стойки автомашины инвалида на кресле-коляске знаком на поверхности дорожного покрытия «К»	наличие	-			п. 4.2.1
	0	1	1	Обозначение места стойки автомашины инвалида на кресле-коляске знаком на вертикальной поверхности стены, стойке «К»	наличие	-			
	0	0	0	Высота знака обозначения места стойки на вертикальной поверхности	М	Не менее 1,5			4.2.1

+7(812) 380-83-16

Телефон

Согласовано:

Специалист по разработке проектов
Замолчи Анкету:

Никитин А.Г.
ФИО

(подпись)

«03» июня 2021 г.

Директор ГБОУ школа № 676
Кронштадтского района Санкт-Петербурга
Должность руководителя обследуемого
объекта

Васюшина О.В.
ФИО

(подпись)

«__» _____ 2021 г.

согласованных с ответственными объединениями инвалидов мер для обеспечения доступа инвалидов к месту предоставления услуги

(в случаях, если существующие объекты социальной, инженерной и транспортной инфраструктуры невозможно полностью приспособить с учетом потребностей инвалидов до проведения реконструкции или капитального ремонта)

**Государственное бюджетное образовательное учреждение
школа №676 Кронштадтского района Санкт-Петербурга
(ГБОУ школа № 676 Кронштадтского района Санкт-Петербурга)**

1. Краткая характеристика объекта социальной инфраструктуры (далее – Объект)

Адрес Объекта, на котором предоставляются услуги и составляется данный акт:
197760, Санкт-Петербург, Кронштадтский район, ул. Андреевская, д.3, литер А

Сведения об Объекте:

отдельно стоящее 3 этажное здание, 1810,3 кв.м.

наличие прилегающего земельного участка: **да;**

форма собственности: **государственная;**

основание для пользования Объектом: **оперативное управление;**

Административно-территориальная подведомственность: **региональная;**

Наименование и адрес вышестоящей организации:

**Администрация Кронштадтского района Санкт-Петербурга,
197760, г. Санкт-Петербург, г. Кронштадт, проспект Ленина, дом.36**

II. Краткая характеристика действующего порядка предоставления

на Объекте услуг населению

Сфера деятельности: **ОКВЭД 85.13 – Образование основное общее;**

Наименование предоставляемых услуг: **общее образование для детей с отклонением в умственном развитии. Специальное «коррекционное» образование;**

Плановая мощность (посещаемость, количество обучающихся граждан в день,

местимость, пропускная способность): **78 человек/день;**

форма способа оказания услуги: **на объекте, услуги, на дому, дистанционно;**

категории обслуживаемого населения по возрасту (дети, взрослые трудоспособного

возраста, пожилые; все возрастные категории): **дети;**

категории инвалидов, для которых согласовываются меры для обеспечения доступа

на Объект: **инвалиды на креслах-колясках, инвалиды с нарушениями опорно-**

двигательного аппарата, инвалиды с нарушениями зрения, инвалиды с нарушениями

слуха, инвалиды с нарушениями интеллекта.

Мы, нижеподписавшиеся,

Директор Государственного бюджетного образовательного учреждения школы №676 Кронштадтского района Санкт-Петербурга Вассилина Ольга Викторовна

с одной стороны, и председатель Межрегиональной общественной организации

помощи инвалидам «Прекрасный Мир» Никитин Алексей Григорьевич с другой

стороны, составили настоящий акт о нижеследующем:

Согласно статье 15 Федерального закона от 24.11.1995 № 181-ФЗ «О социальной защите инвалидов в Российской Федерации» (далее – Федеральный закон №181-ФЗ) в случаях, если объект социальной инфраструктуры невозможно полностью приспособить

с учетом потребностей инвалидов, собственник этого объекта до его реконструкции или капитального ремонта должен принимать меры для обеспечения доступа инвалидов к месту предоставления услуги, согласованные с одним из общественных объединений инвалидов.

III. Оценка соответствия уровня доступности для инвалидов Объекта

по данному адресу для согласования мер по обеспечению доступа инвалидов к месту предоставления услуги

Указывается наличие или отсутствие (на момент осмотра) нижеуказанных показателей и категорий инвалидов, для которой данный показатель имеет значение: *да* (соответствует для К,О,С,Г,У) / *нет* / *нет*.

1. Выделенные стоянки автотранспортных средств для инвалидов: *нет*;
2. Пандус стационарный наружный: *нет*;
3. Пандус стационарный внутренний: *нет*;
4. Пандус инвентарный, полупандус: *нет*;
5. Наружная лестница входной зоны: *да*, (соответствует О,С);
6. Внутренняя лестница входной зоны: *да*, (не соответствует О,С);
7. Поручни наружные входной зоны: *да*, (соответствует О,С);
8. Поручни внутренние входной зоны: *да*, (не соответствует О,С);
9. Дверные проемы входной зоны: *да*, (не соответствует К,О,С);
10. Подъемные платформы наружные: *нет*;
11. Подъемные платформы внутренние: *нет*;
12. Кнопка вызова персонала на входной зоне (установлена на высоте от 0,75-1,2 м): *да*, (соответствует К,О,С,Г,У), дополнительно установлена табличка с номером телефона вызова помощи) *нет*;
13. Лифт пассажирский: *нет*;
14. Лифт грузовой: *нет*;
15. Мобильные лестничные подъемники: *да*;
16. Санитарно-гигиенические помещения: *да*, (не соответствует К,О,С);
17. Наличие носителей информации на объекте для всех категорий инвалидов К,О,С,Г,У: *да*;
- 17.1. Тактильная предупреждающая и направляющая разметка на путях движения инвалидов с нарушениями зрения: *нет*;
- 17.2. Дублирование необходимой для инвалидов с нарушениями зрения информации в виде звуковой информации: *нет*;
- 17.3. Дублирование необходимой для инвалидов по слуху звуковой информации в виде зрительной информации: *да*;
- 17.4. Наличие на электронных средствах (информационный киоск), отображения информации в режиме для слабовидящих пользователей: *нет*;
18. На официальном сайте учреждения ГБОУ школа № 676 Кронштадтского района <http://cor676.petersburg.edu.ru/> размещение информации о предоставлении услуг для инвалидов на Объекте: *да*;
19. Версия для слабовидящих на официальном сайте учреждения: *да*;

IV. Согласование мер по обеспечению доступности места предоставления услуги для инвалидов и других маломобильных групп

Помещения, занимаемые организацией, до реконструкции или капитального ремонта здания недоступны для инвалидов, передвигающихся на креслах-колясках, на креслах-колясках с электроприводом и ряде моделей кресел-колясок с ручным приводом. В связи с необходимостью обеспечения доступности для инвалидов и других маломобильных групп населения в Государственном бюджетном образовательном учреждении школа №676 Кронштадтского района Санкт-Петербурга расположенном по адресу: 197760, Санкт-Петербург, Кронштадтский район, ул. Андреевская, д.3, литер А и учитывая, что до проведения реконструкции или капитального ремонта помещений, в которых расположен Объект, являющийся в настоящее время условно доступным для инвалидов (кроме инвалидов на креслах-колясках) и других маломобильных групп населения, в соответствии со статьей 15 Федерального закона № 181-ФЗ согласовываются меры обеспечивающие условия предоставления услуги для инвалидов и других маломобильных групп:

№ п/п	Категории инвалидов, для которых выполняются меры	1	2	3	4
				Основные меры	
1				Зона: территория, прилегающая к Объекту, принадлежащая организации, расположенной на Объекте (пути движения по территории)	
1.1	К,О,С,Г,У			Доступно движение по территории прилегающей к объекту. Достаточное места для проезда на кресле-коляске.	
1.2	К,О,С,Г,У			Территория школы ограждена забором. Перед входом на внутреннюю территорию оборудован входной узел с входной калиткой: с улицы Андреевская, с улицы Александра Попова. Перед входной калиткой отсутствует наполняная, тактильная, предупредительная контрастная маркировка. Отсутствует кнопка вызова ответственного сотрудника организации, для оказания помощи инвалиду по сопровождению до места предоставления услуги	состав
1.3	К,О,С,Г,У			назначены ответственные сотрудники: <i>Заместитель директора по АХР, социальный педагог, педагог-психолог, учитель, для сопровождения МПН и инвалидов, помощи при входе и выходе из здания, по путям перемещения внутри здания, до места предоставления услуги, и ситуационную помощь, с которой проведен инструктаж в соответствии с приказом и в должностные инструкции, которой внесены соответствующие изменения. Информация о проведении инструктажа в отношении вышеуказанного сотрудника отражена в журнале проведения инструктажа.</i>	Приказ №119 от 12.07.2016

9.05.11.01.22
 9.05.11.01.22
 Приказ №119 от 12.07.2016

2		Зона: входной узел (наружные лестницы, пандусы, входные площадки, подъемные платформы, входные тамбуры, входные двери, вестибюли)
2.1	К,О,С,Г,У	<p>Перед наружным лестничным маршем установлена кнопка вызова ответственного сотрудника организации, для оказания помощи инвалиду по сопровождению до места предоставления услуги. Обозначена тактильной пиктограммой на контрастном фоне.</p> <p>Наружный лестничный маршрут</p> <p>На входном узле перед входом в здание установлен наружный лестничным марш.</p> <p>Доступная площадка перед наружным лестничным маршем перед наружным лестничным маршем отсутствует</p> <p>напольная, тактильная, предупреждающая контрастная маркировка.</p> <p>На краевых ступенях наружного лестничного марша установлена контрастная маркировка.</p> <p>Наружный лестничным маршрут оборудован двухсторонними двухуровневыми опорами поручнями.</p> <p>В наличии лестничный гусеничный подъемник «Барс» для обеспечения доступа инвалидов на креслах-колясках в помещение. Отсутствует универсальная кресло-коляска</p>
2.2	О,С,Г,У	<p>На входном узле перед входом в здание установлен наружный лестничным марш.</p> <p>Доступная площадка перед наружным лестничным маршем перед наружным лестничным маршем отсутствует</p> <p>напольная, тактильная, предупреждающая контрастная маркировка.</p> <p>На краевых ступенях наружного лестничного марша установлена контрастная маркировка.</p> <p>Наружный лестничным маршрут оборудован двухсторонними двухуровневыми опорами поручнями.</p>
2.3	К	<p>На входном узле установлен навес, установлено освещение. Установлена тактильная информационная вывеска с названием организации, часами работы, текстом со шрифтом Брайля.</p> <p>Входной узел не обозначен тактильной пиктограммой</p> <p>доступности для инвалидов.</p> <p>Отсутствуют тактильно-контрастные указатели, выполняющие предупреждающую функцию перед входной дверью.</p> <p>Проем входной двери не имеет контрастную маркировку.</p> <p>Имеется смотровое окно в полотне входной двери.</p> <p>Площадка имеет ограждение.</p>
2.4	К,О,С,Г,У	<p>Помощь до места предоставления услуги, включая допуск на объект судопроизводства, тифлосурдопереводчика и инвалидов с нарушениями зрения, использующих собаки-поводыря при наличии документа, подтверждающего ее специальное обучение (приказ Минтруда России от 22.06.2015 г № 38) организовано с помощью ответственных за сопровождение сотрудников учреждения</p>
2.5	К,О,С,Г,У	<p>Зона: пути перемещения внутри здания (коридоры, переходы в другое здание, дверные и открытые проемы, внутренние лестницы, внутренние пандусы, подъемные платформы, лифты, пути эвакуации)</p>
3		<p>Переходы в другое здание, внутренние пандусы, подъемные платформы, лифты отсутствуют.</p> <p>Пути перемещения внутри здания коридоры, дверные и открытые проемы доступны для прохода.</p>
3.1	О,С,Г,У	<p>Междурядный лестничный маршрут</p>
3.2	О,С,Г,У	<p>Входная дверь</p>

Приказ №119 от 12.07.2016

4.1	О,С,Г,У	<p>Целевая зона - зона обслуживания инвалидов и МПН организовано на 1-2 этаже здания. В вестибюле расположено пост. Предусмотрена зона ожидания с сидячими местами. Вестибюль является аудиторией для приёма посетителей инвалидов. На первом этаже установлена тактильная, рельефно-графическая, информационно-указательная мемосхема</p>
4		<p>Зона: места обслуживания инвалидов</p>
3.6	О,С,Г,У	<p>Перемещение инвалидов, оказание ситуационной помощи внутри здания организовано с помощью ответственных за сопровождение сотрудников организации, указанных в п.1.2</p>
3.5	О,С,Г,У	<p>Разработать пути эвакуации для инвалидов и МПН с учетом требований п.6.2.19, п.6.2.29, 6.2.32 СП 59.13330.2016 и пожарных рисков.</p>
3.4	О,С,Г,У	<p>Внутренний лестничный марш к столовой, к слесарной мастерской. Доступная площадка перед лестничным маршем перед лестничным маршем отсутствует напольная, тактильная, предупреждающая контрастная маркировка. На краевых ступенях наружного лестничного марша к слесарной мастерской отсутствует контрастная маркировка. Отсутствуют опорные поручни.</p>
3.3	О,С,Г,У	<p>Внутренний лестничный марш к Актовому залу Доступная площадка перед лестничным маршем перед лестничным маршем отсутствует напольная, тактильная, предупреждающая контрастная маркировка. На краевых ступенях наружного лестничного марша установлена контрастная маркировка. Наружный лестничный марш оборудован двухсторонними двухуровневыми опорными поручнями.</p>
		<p>Полотно входной двери не имеет контрастную маркировку. Ширина дверного проема входной двери в свету - 0,80м. Перед лестничным маршем отсутствует напольная, тактильная, предупреждающая контрастная маркировка. Межэтажный лестничный марш оборудован ограждением с опорными поручнями с внутренней стороны. Поручень перил с внутренней стороны лестницы непрерывный по всей ее высоте. Высота ограждения входной площадки и лестничного марша составляет не менее 1,20 м. Просветами в вертикальных элементах ограждения - не более 0,10 м. На боковой, внешней по отношению к маршу, поверхности поручней предусмотрены рельефные обозначения этажей, полосы окончания перил. На краевых ступенях лестничного марша установлена контрастная маркировка. На этажах отсутствуют тактильные пиктограммы с номером этажа.</p>

Приказ №119 от 12.07.2016

	<p>отображающая информация о помещениях в здании, пути движения инвалидов, не мешающая основному потоку посетителей.</p> <p>Отсутствуют технические средства информирования, ориентирования.</p> <p>Во всех зонах обслуживания не предусмотрены системы усиления звука (индивидуальных беспроводных устройств) для посетителей с нарушениями слуха.</p> <p>Коридоры</p> <p>Ширина коридоров 1,1 м.-2,3 м.</p> <p>Ширина проёмов в коридоры -0,9 м.</p> <p>У кабинетов и помещений</p> <p>Полотно входной двери не имеет контрастную маркировку. Стеклантные полотна входных дверей имеют контрастную маркировку. Ширина створки дверного проёма входной двери в свету -0,80 м. Размещены информирующие тактильные таблички для людей с нарушениями зрения с рельефно-точечного шрифта Брайля, размещены рядом с дверью со стороны дверной ручки на высоте от 1,2 до 1,6 м. в соответствии с п.6.5.9 СП 59.13330.2016</p>		
<p>Приказ №119 от 12.07.2016</p>	<p>Перемещение инвалидов и МПН внутри здания организовано с помощью ответственных за сопровождение сотрудников. Оказание ситуационной помощи инвалидам при ущемлении предоставляется см. пункт 1.2</p>	<p>К,О,С,Г,У</p>	<p>4.2</p>
	<p>Зона: санитарно-гигиенические помещения (туалеты и душевые кабины)</p>		<p>5</p>
	<p>Кабина в общественной уборной.</p> <p>Расположено помещение на первом этаже.</p> <p>Входной узел не обозначен тактильной пиктограммой.</p> <p>Доступности для инвалидов.</p> <p>Отсутствует контрастная маркировка дверного проёма.</p> <p>Направление открывания двери – наружу.</p> <p>Ширина дверного проёма в свету-0,65 м.</p> <p>Туалетная комната состоит из 2-х помещений.</p> <p>Первое помещение проходное имеет размеры: 1,8х2,1 м.</p> <p>В первом помещении установлена раковина умывальника. Отсутствует опорный поручень у раковины умывальника.</p> <p>Второе помещение имеет размеры: 1,4х2,1 м.</p> <p>Кабина. Направление открывания двери – наружу.</p> <p>Ширина дверного проёма в свету-0,60 м.</p> <p>Отсутствуют стационарные поручни возле унитаза.</p> <p>Расстояние между унитазом и стеной 0,30 м.</p> <p>Отсутствует крючок для одежды. Отсутствуют технические средства информирования, ориентирования и сигнализации в соответствии с п.6.5.1 СП 59.13330.2016</p>	<p>О,С,Г,У</p>	<p>5.1</p>

М.П. / Васькина О.В. / Дата

М.П. / Никитин А.Г. / Дата

Директор БЮУ школы № 676
Кронштадтского района
Санкт-Петербурга

Председатель Межрегиональной
общественной организации помощи
инвалидам «Прекрасный Мир»

6	Информационное обеспечение на Объекте		
6.1	Информационное обеспечение на объекте осуществляется с помощью ответственного за сопровождение инвалидов сотрудника в соответствии с приказом. См. п.1.2	12.07.2016	Приказ №119 от
6.2	На официальном сайте учреждения в информационно-телекоммуникационной сети «Интернет» http://cor676.petersburg.edu.ru/ размещена информация о предоставляемых услугах: - контактная информация; - о путях движения к объекту от ближайшей остановки наземного пассажирского транспорта (схема); - версия сайта для слабовидящих граждан - доступности для инвалидов на объекте. - информации о предоставлении услуг инвалидам; - условия доступности по зонам, наименования зон для различных категорий инвалидов;		
6.3	Приказом №119 от 12.07.2016г. назначен ответственный сотрудник учреждения: для размещения информации об условиях доступности для инвалидов, предоставляемых услугах на сайте учреждения.	12.07.2016	Приказ №119 от
7	Зона: пути движения к Объекту		
7.1	Маршрут движения от ближайшей остановки общественного транспорта на проспекте Ленина - 360м. Общественный наземный транспорт: Автомобиль: №2Кр, №3 Маршрутное такси: К-405		
8	Зона: места парковки для автомобилей инвалидов		
8.1	Оборудованной для инвалидов автостоянки на территории прилегающей к учреждению нет.		