

# ПАСПОРТ ДОСТУПНОСТИ

Государственное бюджетное образовательное учреждение  
школа №676 Кронштадтского района Санкт-Петербурга

197760, Санкт-Петербург, Кронштадтский район, ул. Посадская д.26, литера  
А, пом.1-Н

(выполнено в соответствии с Методикой, позволяющей объективизировать и систематизировать доступность объектов и услуг в приоритетных сферах жизнедеятельности для инвалидов и других маломобильных групп населения, с возможностью учета региональной специфики, утверждённой приказом Министерства труда и социальной защиты Российской Федерации от 25 декабря 2012 года № 627)

УТВЕРЖДАЮ  
Директор ГБОУ школа № 676  
Кронштадтского района  
Санкт-Петербурга  
О.В.Васюсина

« \_\_\_\_ » \_\_\_\_\_ 2021г

**ПАСПОРТ ДОСТУПНОСТИ  
объекта социальной инфраструктуры (ОСИ)**

№102 от 03 июня 2021 г.

**1. Общие сведения об объекте**

- 1.1. Наименование объекта: Государственное бюджетное образовательное учреждение школа №676 Кронштадтского района Санкт-Петербурга
- 1.2. Адрес объекта: 197760, Санкт-Петербург, Кронштадтский район, ул. Посадская д.26, литера А, пом.1-Н
- 1.3. Сведения о размещении объекта:  
часть жилого дома, помещения на 1-2 этаже, 946,7 кв.м.  
- наличие прилегающего земельного участка: да
- 1.4. Год постройки здания: до 1937-1940 г. - 1934г кап ремонт 1986г
- 1.5. Дата предстоящего планового капитального ремонта –

Сведения об организации, расположенной на объекте:

- 1.2. Наименование организации: Государственное бюджетное образовательное учреждение школа №676 Кронштадтского района Санкт-Петербурга
- 1.7. Юридический адрес организации: 197760, Санкт-Петербург, Кронштадтский район, ул. Андреевская, д.3 литер А
- 1.8. Основание для пользования объектом: оперативное управление
- 1.9. Форма собственности (государственная, негосударственная): государственная
- 1.10. Территориальная принадлежность: региональная
- 1.11. Вышестоящая организация (наименование):  
Администрация Кронштадтского района Санкт-Петербурга
- 1.12. Адрес вышестоящей организации: 197760, г.Кронштадт, проспект Ленина, дом.36
- 1.13. Телефон, Факс, E-mail вышестоящей организации: Тел.: (812) 576-90-00  
Факс: (812) 576-90-06, E-mail: tukrns@gov.spb.ru

**2. Характеристика деятельности организации на объекте  
(по обслуживанию населения)**

- 2.1. Сфера деятельности: 85.13 – Образование основное общее
- 2.2. Виды оказываемых услуг: - образование для детей
- 2.3. Форма оказания услуг: на объекте, услуги, на дому, дистанционно
- 2.4. Категории обслуживаемого населения по возрасту: дети
- 2.5. Категории обслуживаемых инвалидов: инвалиды на креслах-колясках, инвалиды с нарушениями опорно-двигательного аппарата, инвалиды с нарушением слуха, инвалиды с нарушением зрения, инвалиды с нарушением интеллекта
- 2.6. Плановая мощность (посещаемость (количество обслуживаемых в день) вместимость, пропускная способность): 68 человек

- 2.7. Участие в исполнении ИПР инвалида, ребенка-инвалида: нет

### 3. Состояние доступности объекта

- 3.1. Путь следования к объекту пассажирским транспортом:  
Остановка общественного транспорта Проспект Ленина  
Автобус: №2Кр, №3  
Маршрутное такси: К-405
- 3.2. Путь к объекту от ближайшей остановки пассажирского транспорта:
- 3.2.1. Расстояние от остановки на Проспекте Ленина до объекта: 420 м;  
 время движения (пешком): 15 мин
- 3.2.2. Перекрестки наличие - нерегулируемые *регуляр*
- 3.2.3. Информация на пути следования к объекту (наличие - акустическая, тактильная, визуальная; отсутствие): визуальная
- 3.2.4. Перепады высот на пути пешеходного движения: да
- 3.2.5. Обустройство перепадов высот для инвалидов на креслах-колясках: нет

### Необходимые организационные решения:

- 3.3. Организация доступности объекта для инвалидов - форма обслуживания

№ п/п	Категория инвалидов (вид нарушения)	Вариант организации доступности объекта (формы обслуживания) *
1	Все категории инвалидов и МГН в том числе инвалиды:	
2	передвигающиеся на креслах-колясках	
3	с нарушениями опорно-двигательного аппарата	ДУ
4	с нарушениями зрения	ДУ
5	с нарушениями слуха	ДУ
6	с нарушениями умственного развития	ДЧ
		ДЧ

\* - указывается один из вариантов: «А», «Б», «ДУ», «ВНД» (вариант «А» - доступность всех зон и помещений (универсальная); вариант «Б» - выделены для обслуживания инвалидов специальные участки и помещения; вариант «ДУ» - обеспечена условная доступность: помощь сотрудника организации на объекте, либо услуги представляются на дому или дистанционно; «ВНД» - временно недоступно: доступность не организована).

- 3.4. Состояние доступности основных структурно-функциональных зон

№ п/п	Основные структурно-функциональные зоны	Состояние доступности, в том числе для основных категорий инвалидов **
1	Вход (входы) в здание	ВНД (С), ДЧ (К,Г,У), ДУ(О)
2	Путь (пути) движения внутри здания (в т.ч. пути эвакуации)	ВНД (К,С), ДЧ (О,Г,У)
3	Зона целевого назначения здания (целевого посещения объекта)	
3.1	Кабинетная форма обслуживания	ВНД (К,С), ДУ (О,Г,У)
3.2	Зальная форма обслуживания	ВНД (К,С), ДУ (О,Г,У)
3.3	Прилавочная форма обслуживания	-

3.4	Кабины индивидуального обслуживания	-
4	Санитарно-гигиеническое помещение	-
5	Система информации и связи (на всех зонах)	ВНД (К,С), ДУ (О), ДЧ (Г,У)
6	Пути движения к объекту от остановки	ВНД (К,О,С,Г,У) ДЧ-И (К,О,С), ДП-И (Г, У)

\*\* - Указывается: ДП-В - доступно полностью всем; ДП-И (К - инвалиды, передвигающиеся на креслах-колясках, О - инвалиды с нарушениями опорно-двигательного аппарата, С - инвалиды с нарушениями зрения, Г - с нарушениями слуха, У - с нарушениями умственного развития) - доступно полностью избирательно (указать категорию инвалидов); ДЧ-В - доступно частично всем; ДЧ-И (К, О, С, Г, У) - доступно частично избирательно (указать категорию инвалидов); ДУ (К, О, С, Г, У) - доступно условно (указать категорию инвалидов); ВНД - временно недоступно (\*)

(\*) - состояние доступности указано в соответствии с приказом Минтруда России от 25.12.2012 № 627 «Об утверждении методики, позволяющей объективизировать и систематизировать доступность объектов и услуг в приоритетных сферах жизнедеятельности для инвалидов и других маломобильных групп населения, с возможностью учета региональной специфики».

3.5. Итоговое заключение о состоянии доступности ОСИ:

К - ВНД	О - ДУ	С - ВНД	Г - ДЧ	У - ДЧ
---------	--------	---------	--------	--------

#### 4. Управленческие решения

4.1. Рекомендации по адаптации основных структурных элементов объекта:

№ п/п	Основные структурно-функциональные зоны	Рекомендации по адаптации объекта (вид работы) *
1	Вход (входы) в здание	Капитальный ремонт, текущий ремонт, организационные решения
2	Путь (пути) движения внутри здания (в т.ч. пути эвакуации)	Капитальный ремонт, текущий ремонт, организационные решения
3	Зона целевого назначения здания (целевого посещения объекта)	Капитальный ремонт, текущий ремонт, организационные решения
4	Санитарно-гигиеническое помещение	Капитальный ремонт
5	Система информации на объекте (на всех зонах)	Текущий ремонт, организационные решения, индивидуальное решение с ТСР
6	Пути движения к объекту (от остановки транспорта)	Организационные решения

\* - Указывается один из вариантов (видов работ): не нуждается; ремонт (текущий, капитальный); индивидуальное решение с ТСР; технические решения невозможны - организация альтернативной формы обслуживания; организационные решения.

4.2. Период проведения работ \_\_\_\_\_ в рамках исполнения \_\_\_\_\_

(указывается наименование документа: программы, плана)

4.3. Ожидаемый результат (по состоянию доступности) после выполнения работ по адаптации:

К - ДЧ	О - ДП	С - ДЧ	Г - ДП	У - ДП
--------	--------	--------	--------	--------

4.4. Для принятия решения требуется / не требуется (нужное подчеркнуть):

4.4.1. согласование на Комиссии: \_\_\_\_\_

- (наименование Комиссии по координации деятельности в сфере обеспечения доступной среды жизнедеятельности для инвалидов и других МГН)
- 4.4.2. согласование работ с надзорными органами (в сфере проектирования и строительства, архитектуры, охраны памятников)
  - 4.4.3. техническая экспертиза, разработка проектно-сметной документации
  - 4.4.4. согласование с вышестоящей организацией (собственником объекта)
  - 4.4.5. согласование с общественными организациями инвалидов: в соответствии со ст. 15 ФЗ от 24.11.1995 г. № 181-ФЗ «О социальной защите инвалидов в РФ», необходимо согласование мер для обеспечения доступа инвалидов к месту предоставления услуг, если объект невозможно полностью приспособить с учетом потребностей инвалидов до проведения реконструкции или капитального ремонта.
- 4.5. Информация размещена (обновлена) на Карте доступности субъекта Российской Федерации «Доступная среда жизнедеятельности инвалидов Санкт-Петербурга» по адресу: <https://www.city4you.spb.ru>

### 5. Особые отметки

Паспорт сформирован на основании:

1. Анкеты (информации об объекте социальной инфраструктуры) к Паспорту доступности ОСИ №102 от 03 июня 2021 г.
2. Акта обследования ОСИ к Паспорту доступности ОСИ №102 от 03 июня 2021 г.

**АНКЕТА**  
**(информация об объекте социальной инфраструктуры)**

№102 от 03 июня 2021 г.

**1. Общие сведения об объекте**

- 1.1. Наименование объекта: Государственное бюджетное образовательное учреждение школа №676 Кронштадтского района Санкт-Петербурга
- 1.2. Адрес объекта: 197760, Санкт-Петербург, Кронштадтский район, ул. Посадская д.26, литера А, пом.1-Н
- 1.3. Сведения о размещении объекта:  
часть жилого дома, помещения на 1-2 этаже, 946,7 кв.м.  
- наличие прилегающего земельного участка: да
- 1.4. Год постройки здания: до 1937-1940 г.
- 1.5. Дата предстоящего планового капитального ремонта –

Сведения об организации, расположенной на объекте:

- 1.2. Наименование организации: Государственное бюджетное образовательное учреждение школа №676 Кронштадтского района Санкт-Петербурга
- 1.7. Юридический адрес организации: 197760, Санкт-Петербург, Кронштадтский район, ул. Андреевская, д.3 литер А
- 1.8. Основание для пользования объектом: оперативное управление
- 1.9. Форма собственности (государственная, негосударственная): государственная
- 1.10. Территориальная принадлежность: региональная
- 1.11. Вышестоящая организация (наименование):  
Администрация Кронштадтского района Санкт-Петербурга
- 1.12. Адрес вышестоящей организации: 197760, г.Кронштадт, проспект Ленина, дом.36
- 1.13. Телефон, Факс, E-mail вышестоящей организации: Тел.: (812) 576-90-00  
Факс: (812) 576-90-06, E-mail: tukrns@gov.spb.ru

**2. Характеристика деятельности организации на объекте**  
**(по обслуживанию населения)**

- 2.1. Сфера деятельности: 85.13 – Образование основное общее
- 2.2. Виды оказываемых услуг: - образование для детей
- 2.3. Форма оказания услуг: на объекте, услуги, на дому, дистанционно
- 2.4. Категории обслуживаемого населения по возрасту: дети
- 2.5. Категории обслуживаемых инвалидов: инвалиды на креслах-колясках, инвалиды с нарушениями опорно-двигательного аппарата, инвалиды с нарушением слуха, инвалиды с нарушением зрения, инвалиды с нарушением интеллекта
- 2.6. Плановая мощность (посещаемость (количество обслуживаемых в день) вместимость, пропускная способность): 68 человек
- 2.7. Участие в исполнении ИПР инвалида, ребенка-инвалида: нет

**3. Состояние доступности объекта**

- 3.1. Путь следования к объекту пассажирским транспортом:  
Остановка общественного транспорта Проспект Ленина

Автобус: №2Кр, №3

Маршрутное такси: К-405

- 3.2. Путь к объекту от ближайшей остановки пассажирского транспорта:  
 3.2.1. Расстояние от остановки на Проспекте Ленина до объекта: 420 м;  
 время движения (пешком): 15 мин  
 3.2.2. Перекрестки наличие – нерегулируемые *рыцл*  
 3.2.3. Информация на пути следования к объекту (наличие - акустическая, тактильная, визуальная; отсутствие): визуальная  
 3.2.4. Перепады высот на пути пешеходного движения: да  
 3.2.5. Обустройство перепадов высот для инвалидов на креслах-колясках: нет;

### Необходимые организационные решения:

- 3.3. Организация доступности объекта для инвалидов - форма обслуживания

№ п/п	Категория инвалидов (вид нарушения)	Вариант организации доступности объекта (формы обслуживания) *
1	Все категории инвалидов и МГН	
	в том числе инвалиды:	
2	передвигающиеся на креслах-колясках	
3	с нарушениями опорно-двигательного аппарата	ДУ
4	с нарушениями зрения	ДУ
5	с нарушениями слуха	ДУ
6	с нарушениями умственного развития	ДЧ
		ДЧ

\* - указывается один из вариантов: «А», «Б», «ДУ», «ВНД» (вариант «А» - доступность всех зон и помещений (универсальная); вариант «Б» - выделены для обслуживания инвалидов специальные участки и помещения; вариант «ДУ» - обеспечена условная доступность: помощь сотрудника организации на объекте, либо услуги представляются на дому или дистанционно; «ВНД» - временно недоступно: доступность не организована).

- 3.4. Состояние доступности основных структурно-функциональных зон

№ п/п	Основные структурно-функциональные зоны	Состояние доступности, в том числе для основных категорий инвалидов **
1	Вход (входы) в здание	
2	Путь (пути) движения внутри здания (в т.ч. пути эвакуации)	ВНД (С), ДЧ (К,Г,У), ДУ(О)
3	Зона целевого назначения здания (целевого посещения объекта)	ВНД (К,С), ДЧ (О,Г,У)
3.1	Кабинетная форма обслуживания	ВНД (К,С), ДУ (О,Г,У)
3.2	Зальная форма обслуживания	ВНД (К,С), ДУ (О,Г,У)
3.3	Прилавочная форма обслуживания	-
3.4	Кабины индивидуального обслуживания	-
4	Санитарно-гигиеническое помещение	ВНД (К,С), ДУ (О), ДЧ (Г,У)
5	Система информации и связи (на всех зонах)	ВНД (К,О,С,Г,У)
6	Пути движения к объекту от остановки	ДЧ-И (К,О,С), ДП-И (Г, У)

\*\* - Указывается: ДП-В - доступно полностью всем; ДП-И (К - инвалиды, передвигающиеся на креслах-колясках, О - инвалиды с нарушениями опорно-двигательного аппарата, С - инвалиды с нарушениями зрения, Г - с нарушениями слуха, У - с нарушениями умственного развития) - доступно полностью избирательно (указать категорию инвалидов); ДЧ-В - доступно частично всем; ДЧ-И (К, О, С, Г, У) - доступно частично избирательно (указать категорию инвалидов); ДУ (К, О, С, Г, У) - доступно условно (указать категорию инвалидов); ВНД - временно недоступно (\*)

(\*) - состояние доступности указано в соответствии с приказом Минтруда России от 25.12.2012 № 627 «Об утверждении методики, позволяющей объективизировать и систематизировать доступность объектов и услуг в приоритетных сферах жизнедеятельности для инвалидов и других маломобильных групп населения, с возможностью учета региональной специфики».

3.5. Итоговое заключение о состоянии доступности ОСИ:

<b>К - ВВД</b>	<b>О - ДУ</b>	<b>С - ВВД</b>	<b>Г - ДЧ</b>	<b>У - ДЧ</b>
----------------	---------------	----------------	---------------	---------------

#### 4. Управленческие решения

4.1. Рекомендации по адаптации основных структурных элементов объекта:

№ п/п	Основные структурно-функциональные зоны	Рекомендации по адаптации объекта (вид работы) *
1	Вход (входы) в здание	Капитальный ремонт, текущий ремонт, организационные решения
2	Путь (пути) движения внутри здания (в т.ч. пути эвакуации)	Капитальный ремонт, текущий ремонт, организационные решения
3	Зона целевого назначения здания (целевого посещения объекта)	Капитальный ремонт, текущий ремонт, организационные решения
4	Санитарно-гигиеническое помещение	Капитальный ремонт
5	Система информации на объекте (на всех зонах)	Текущий ремонт, организационные решения, индивидуальное решение с ТСР
6	Пути движения к объекту (от остановки транспорта)	Организационные решения

\* - Указывается один из вариантов (видов работ): не нуждается; ремонт (текущий, капитальный); индивидуальное решение с ТСР; технические решения невозможны - организация альтернативной формы обслуживания; организационные решения.



**АКТ ОБСЛЕДОВАНИЯ  
объекта социальной инфраструктуры (ОСИ)**

№102 от 03 июня 2021 г.

**1. Общие сведения об объекте**

- 1.1. Наименование объекта: Государственное бюджетное образовательное учреждение школа №676 Кронштадтского района Санкт-Петербурга
- 1.2. Адрес объекта: 197760, Санкт-Петербург, Кронштадтский район, ул. Посадская д.26, литера А, пом.1-Н
- 1.3. Сведения о размещении объекта:  
часть жилого дома, помещения на 1-2 этаже, 946,7 кв.м.  
- наличие прилегающего земельного участка: да
- 1.4. Год постройки здания: до 1937-1940 г. 1934г.
- 1.5. Дата предстоящего планового капитального ремонта –

Сведения об организации, расположенной на объекте:

- 1.2. Наименование организации: Государственное бюджетное образовательное учреждение школа №676 Кронштадтского района Санкт-Петербурга
- 1.7. Юридический адрес организации: 197760, Санкт-Петербург, Кронштадтский район, ул. Андреевская, д.3 литер А
- 1.8. Основание для пользования объектом: оперативное управление
- 1.9. Форма собственности (государственная, негосударственная): государственная
- 1.10. Территориальная принадлежность: региональная
- 1.11. Вышестоящая организация (наименование):  
Администрация Кронштадтского района Санкт-Петербурга
- 1.12. Адрес вышестоящей организации: 197760, г.Кронштадт, проспект Ленина, дом.36
- 1.13. Телефон, Факс, E-mail вышестоящей организации: Тел.: (812) 576-90-00  
Факс: (812) 576-90-06, E-mail: tukrns@gov.spb.ru

**2. Характеристика деятельности организации на объекте  
(по обслуживанию населения)**

- 2.1. Сфера деятельности: 85.13 – Образование основное общее
- 2.2. Виды оказываемых услуг: - образование для детей
- 2.3. Форма оказания услуг: на объекте, услуги, на дому, дистанционно
- 2.4. Категории обслуживаемого населения по возрасту: дети
- 2.5. Категории обслуживаемых инвалидов: инвалиды на креслах-колясках, инвалиды с нарушениями опорно-двигательного аппарата, инвалиды с нарушением слуха, инвалиды с нарушением зрения, инвалиды с нарушением интеллекта
- 2.6. Плановая мощность (посещаемость (количество обслуживаемых в день) вместимость, пропускная способность): 68 человек
- 2.7. Участие в исполнении ИПР инвалида, ребенка-инвалида: нет

**3. Состояние доступности объекта**

- 3.1. Путь следования к объекту пассажирским транспортом:

Остановка общественного транспорта Проспект Ленина

Автобус: №2Кр, №3

Маршрутное такси: К-405

3.2. Путь к объекту от ближайшей остановки пассажирского транспорта:

3.2.1. Расстояние от остановки на Проспекте Ленина до объекта: 420 м;  
время движения (пешком): 15 мин

3.2.2. Перекрестки наличие – нерегулируемые *ручн*

3.2.3. Информация на пути следования к объекту (наличие - акустическая, тактильная, визуальная; отсутствие): визуальная

3.2.4. Перепады высот на пути пешеходного движения: да

3.2.5. Обустройство перепадов высот для инвалидов на креслах-колясках: нет

**Необходимые организационные решения:**

3.3. Организация доступности объекта для инвалидов - форма обслуживания

№ п/п	Категория инвалидов (вид нарушения)	Вариант организации доступности объекта (формы обслуживания) *
1	Все категории инвалидов и МГН	
	в том числе инвалиды:	
2	передвигающиеся на креслах-колясках	ДУ
3	с нарушениями опорно-двигательного аппарата	ДУ
4	с нарушениями зрения	ДУ
5	с нарушениями слуха	ДЧ
6	с нарушениями умственного развития	ДЧ

\* - указывается один из вариантов: «А», «Б», «ДУ», «ВНД» (вариант «А» - доступность всех зон и помещений (универсальная); вариант «Б» - выделены для обслуживания инвалидов специальные участки и помещения; вариант «ДУ» - обеспечена условная доступность: помощь сотрудника организации на объекте, либо услуги представляются на дому или дистанционно; «ВНД» - временно недоступно: доступность не организована).

3.4. Состояние доступности основных структурно-функциональных зон

№ п/п	Основные структурно-функциональные зоны	Состояние доступности, в том числе для основных категорий инвалидов **
1	Вход (входы) в здание	ВНД (С), ДЧ (К,Г,У), ДУ(О)
2	Путь (пути) движения внутри здания (в т.ч. пути эвакуации)	ВНД (К,С), ДЧ (О,Г,У)
3	Зона целевого назначения здания (целевого посещения объекта)	
3.1	Кабинетная форма обслуживания	ВНД (К,С), ДУ (О,Г,У)
3.2	Зальная форма обслуживания	ВНД (К,С), ДУ (О,Г,У)
3.3	Прилавочная форма обслуживания	-
3.4	Кабины индивидуального обслуживания	-
4	Санитарно-гигиеническое помещение	ВНД (К,С), ДУ (О), ДЧ (Г,У)
5	Система информации и связи (на всех зонах)	ВНД (К,О,С,Г,У)
6	Пути движения к объекту от остановки	ДЧ-И (К,О,С), ДП-И (Г, У)

\*\* - Указывается: ДП-В - доступно полностью всем; ДП-И (К - инвалиды, передвигающиеся на креслах-колясках, О - инвалиды с нарушениями опорно-двигательного аппарата, С - инвалиды с нарушениями зрения, Г - с нарушениями слуха, У - с нарушениями умственного развития) - доступно полностью избирательно (указать категорию инвалидов); ДЧ-В - доступно частично всем; ДЧ-И (К, О, С, Г, У) - доступно частично избирательно (указать категорию инвалидов); ДУ (К, О, С, Г, У) - доступно условно (указать категорию инвалидов); ВНД - временно недоступно (\*)

(\* ) - состояние доступности указано в соответствии с приказом Минтруда России от 25.12.2012 № 627 «Об утверждении методики, позволяющей объективизировать и систематизировать доступность объектов и услуг в приоритетных сферах жизнедеятельности для инвалидов и других маломобильных групп населения, с возможностью учета региональной специфики».

3.5. Итоговое заключение о состоянии доступности ОСИ:

К - ВВД	О - ДУ	С - ВВД	Г - ДЧ	У - ДЧ
---------	--------	---------	--------	--------

#### 4. Управленческие решения

4.1. Рекомендации по адаптации основных структурных элементов объекта:

№ п/п	Основные структурно-функциональные зоны	Рекомендации по адаптации объекта (вид работы) *
1	Вход (входы) в здание	Капитальный ремонт, текущий ремонт, организационные решения
2	Путь (пути) движения внутри здания (в т.ч. пути эвакуации)	Капитальный ремонт, текущий ремонт, организационные решения
3	Зона целевого назначения здания (целевого посещения объекта)	Капитальный ремонт, текущий ремонт, организационные решения
4	Санитарно-гигиеническое помещение	Капитальный ремонт
5	Система информации на объекте (на всех зонах)	Текущий ремонт, организационные решения, индивидуальное решение с ТСР
6	Пути движения к объекту (от остановки транспорта)	Организационные решения

\* - Указывается один из вариантов (видов работ): не нуждается; ремонт (текущий, капитальный); индивидуальное решение с ТСР; технические решения невозможны - организация альтернативной формы обслуживания; организационные решения.

4.2. Период проведения работ \_\_\_\_\_ в рамках исполнения \_\_\_\_\_

4.3. Ожидаемый результат (по состоянию доступности) после выполнения работ по адаптации: \_\_\_\_\_ (указывается наименование документа: программы, плана)

К - ДЧ	О - ДП	С - ДЧ	Г - ДП	У - ДП
--------	--------	--------	--------	--------

4.4. Для принятия решения требуется / не требуется (нужное подчеркнуть):

- 4.4.1. согласование на Комиссии: \_\_\_\_\_ (наименование Комиссии по координации деятельности в сфере обеспечения доступной среды жизнедеятельности для инвалидов и других МГН)
- 4.4.2. согласование работ с надзорными органами (в сфере проектирования и строительства, архитектуры, охраны памятников)
- 4.4.3. техническая экспертиза, разработка проектно-сметной документации
- 4.4.4. согласование с вышестоящей организацией (собственником объекта)
- 4.4.5. согласование с общественными организациями инвалидов: в соответствии со ст. 15 ФЗ от 24.11.1995 г. № 181-ФЗ «О социальной защите инвалидов в РФ», необходимо согласование мер для обеспечения доступа инвалидов к месту предоставления услуг, если объект невозможно полностью приспособить с учетом потребностей инвалидов до проведения реконструкции или капитального ремонта.

4.5. Информация размещена (обновлена) на Карте доступности субъекта Российской Федерации «Доступная среда жизнедеятельности инвалидов Санкт-Петербурга» по адресу: <https://www.city4you.spb.ru>

## 5. Особые отметки

### ПРИЛОЖЕНИЯ:

#### Результаты обследования:

Приложение 1	Территория прилегающая к объекту	на	1	л.
Приложение 2	Входа (входов) в здание	на	1	л.
Приложение 3	Путей движения в здании	на	2	л.
Приложение 4	Зоны целевого назначения объекта	на	2	л.
Приложение 5	Санитарно-гигиенических помещений	на	2	л.
Приложение 6	Системы информации (и связи) на объекте	на	2	л.
Приложение 7	Пути движения к объекту (от остановки транспорта)	на	1	л.
Приложение 8	Результаты фотофиксации на объекте в электронном виде, 34(файла)	в	1	архиве

#### Руководитель рабочей группы:

Васюсина О.В.  
Директор ГБОУ школа № 676  
Кронштадтского района  
Санкт-Петербурга

\_\_\_\_\_  
(Подпись)

#### Члены рабочей группы:

Матросова Л.А.  
Заместитель директора по УВР

\_\_\_\_\_  
(Подпись)

Богданова А.А.  
Заместитель директора по АХР


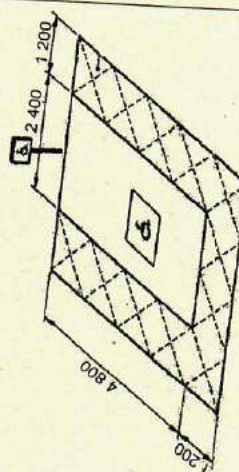
\_\_\_\_\_  
(Подпись)

Никитин А.Г.  
Представитель Межрегиональной  
общественной организации помощи  
инвалидам «Прекрасный мир»

\_\_\_\_\_  
(Подпись)

**I. Результаты обследования:**

**1. Территория прилегающая к объекту**  
Государственное бюджетное образовательное учреждение школа №676 Кронштадтского района Санкт-Петербурга 197760, Санкт-Петербург, Кронштадтский район, ул. Посадская д.26, литера А, пом.1-Н

№ п/п	Наименование функционально-планировочного элемента	есть (№ на плане) / нет	№ фото	Выявленные нарушения и замечания		Работы по адаптации объектов	Виды работ
				Содержание	Значимо для кат. инвалидов		
1.1	Автостоянка (парковка)		 фото 01	<p>В указанном месте парковочные зоны не оборудованы согласно п. 5.2.1 - 5.2.4 СП 59.13330.2016.</p> 	К,О,С,Г,У	<p><b>- На стоянке (парковке) транспортных средств</b> личного пользования для людей с инвалидностью, каждое выделяемое машино-место должно обозначаться дорожной разметкой 6,0 x 3,6 м, дорожными знаками, знаком доступности, выполняемым на вертикальной поверхности (стене, стойке и т.п.) на высоте от 1,5 до 2,0 м.в соответствии с п.5.2.1 СП59.13330.2016 п.5.2.4 СП59.13330.2016</p>	Организационные решения

**II. Заключение по зоне:**

Наименование структурно-функциональной зоны	Состояние доступности * (к пункту 3.4 Акта обследования ОСИ)	Приложение		Рекомендации по адаптации (вид работы) ** (к пункту 4.1 Акта обследования ОСИ)
		№ на плане	№ фото	
Территория, прилегающая к объекту			01-06	Текущий ремонт, организационные решения




**Комментарий к заключению:**

До устранения замечаний следует предусмотреть организацию помощи сотрудников для людей с инвалидностью по пути движения на территории (от входной калитки).

**I. Результаты обследования:**

**2. Входа (входов) в здание**

Государственное бюджетное образовательное учреждение школа №676 Кронштадтского района Санкт-Петербурга 197760, Санкт-Петербург, Кронштадтский район, ул. Посадская д.26, литер А, пом.1-Н

№ п/п	Наименование функционально-планировочного элемента	есть (№ на плане) / нет	№ фото	Выявленные нарушения и замечания		Значимо для кат. инвалидов	Работы по адаптации объектов		Виды работ
				Содержание	Содержание				
<b>Главный вход</b>									
2.1	Входная площадка Входные двери			Входной узел не обозначен тактильной пиктограммой доступности для инвалидов	К, О, С, Г, У		- Обозначить вход тактильной пиктограммой доступности для инвалидов п.6.5.1 СП 59.13330.2016	Капитальный ремонт	
			фото 02	Отсутствуют тактильно-контрастные указатели, выполняющие функцию перед входной дверью.	К, О, С, Г, У		- Разместить тактильно-контрастные указатели, перед входной дверью. ГОСТ Р 52875-2018	Текущий ремонт	
				Отсутствует контрастная маркировка проёма входной двери	С		- Применить решение с контрастным сочетанием цветов дверного полотна п.6.4.1 СП 59.13330.2016	Текущий ремонт	
2.2	Зона не мешающая основному потоку посетителей			Отсутствует место для собаки поводыря	С		Организовать: допуск на объекты собаководника при наличии документа, подтверждающего ее специальное обучение (приказ Минтруда России от 22.06.2015 № 386н);	Организационные решения	

**II. Заключение по зоне:**

Наименование структурно-функциональной зоны	Состояние доступности * (к пункту 3.4 Акта обследования ОСИ)	Приложение		Рекомендации по адаптации (вид работы) ** (к пункту 4.1 Акта обследования ОСИ)
		№ на плане	№ фото	
Входы в здание	ВНД (С), ДЧ (К, Г, У), ДУ(О)		02-05	Капитальный ремонт, текущий ремонт, организационные решения

\* - Указывается: ДП-В - доступно полностью всем; ДП-И (К, О, С, Г, У) - доступно полностью избирательно (указать категории инвалидов); ДУ - доступно условно; ВНД - недоступно всем; ДЧ-И (К, О, С, Г, У) - доступно частично избирательно (указать категории инвалидов); ДУ - доступно условно; ВНД - недоступно.

\*\* - Указывается один из вариантов: не нуждается; ремонт (текущий, капитальный); индивидуальный ремонт с ТСР; технические решения невозможны - организация альтернативной формы обслуживания.


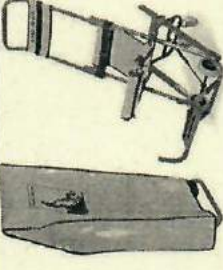
**Комментарий к заключению:**

До устранения замечаний следует предусмотреть организацию помощи сотрудников для людей с инвалидностью при входе в здание.

**1. Результаты обследования:**

**3. Пути движения в здании**

Государственное бюджетное образовательное учреждение школа №676 Кронштадтского района Санкт-Петербурга  
197760, Санкт-Петербург, Кронштадтский район, ул. Посадская д.26, литера А, пом.1-Н

№ п/п	Наименование функционально-планировочного элемента	есть (№ на плане) / нет	№ фото	Выявленные нарушения и замечания		Работы по адаптации объектов	
				Содержание	Значимо для кат. инвалидов	Содержание	Виды работ
3.1	Меэтажный лестничный марш (являющийся эвакуационным) <b>Входная дверь</b>		 фото 06	<p>Полотно входной двери не имеет контрастную маркировку.</p> <p>Ширина дверного проёма входной двери в свету -0,76м.</p> <p>Перед лестничным маршем отсутствует напольная, тактильная, предупреждающая контрастная маркировка.</p> <p>На этажах отсутствуют тактильные пиктограммы с номером этажа.</p>	С	<p>- <b>Применить решение с контрастным сочетанием цветов дверного полотна</b> п.6.4.1 СП 59.13330.2016</p> <p>-<b>При двухстворчатых входных дверях</b> ширина одной створки должна быть 0,9 м. в соответствии с п.6.1.5 СП 59.13330.2016</p> <p>- <b>Разместить тактильно-контрастные указатели, выполняющие предупредж. функцию перед лестничным маршем</b> ГОСТ Р 52875-2018</p> <p>- <b>Оборудовать пути движения тактильными пиктограммами, к доступному выходу, движения по лестнице</b> п. 6.5.1 СП 59.13330.2016</p>	Капитальный ремонт Текущий ремонт Организационные мероприятия
3.2	Эвакуационное лестничное кресло		 фото 14 <i>В качестве примера</i>	Отсутствует эвакуационное лестничное кресло	К	Приобрести Эвакуационное лестничное кресло для спасения инвалидов и людей с ограниченными возможностями при пожаре и другой ЧС по лестничным маршам. п.6.18 СП 136.13330.2012	Текущий ремонт Организационные решения
3.3	Пути эвакуации						


3.3.1	По - внутренней лестнице	 фото 34	Эвакуация, производится по главному входу Эвакуационные выходы не соответствуют требованиям доступности для инвалидов на креслах-колясках	К, О, С, Г, У	- Обеспечить доступность выходов из здания для инвалидов в соответствии с требованиями п. 6.2.19, п. 6.2.23, п. 6.2.28 СП 59.13330.2016 СП 1.13130.2009 Системы противопожарной защиты. Эвакуационные пути и выходы	Организационные решения
-------	--------------------------	---	--	---------------	---	-------------------------

фото 30

**II. Заключение по зоне:**

Наименование структурно-функциональной зоны	Состояние доступности * (к пункту 3.4 Акта обследования ОСИ)	Приложение		Рекомендации по адаптации (вид работы) ** (к пункту 4.1 Акта обследования ОСИ)
		№ на плане	№ фото	
Пути движения в здании	ВНД (К, С), ДЧ (О, Г, У)		05-21, 30-33	Капитальный ремонт, текущий ремонт, организационные мероприятия

\* - Указывается: ДП-В - доступно полностью всем; ДП-И (К, О, С, Г, У) - доступно полностью избирательно (указать категории инвалидов); ДЧ-В - доступно частично всем; ДЧ-И (К, О, С, Г, У) - доступно частично избирательно (указать категории инвалидов); ДУ - доступно условно; ВНД - доступно; ВНД - недоступно.





\*\* - Указывается один из вариантов: не нуждается; ремонт (текущий, капитальный); индивидуальный ремонт с ТСР; технические решения невозможны - организация альтернативной формы обслуживания.

**Комментарий к заключению:** До устранения замечаний следует предусмотреть организацию помощи сотрудников для людей с инвалидностью в здании.



**I. Результаты обследования:**

**4. Зоны целевого назначения объекта**  
Государственное бюджетное образовательное учреждение школа №676 Кронштадтского района Санкт-Петербурга  
197760, Санкт-Петербург, Кронштадтский район, ул. Посадская д.26, литера А, пом.1-Н

№ п/п	Наименование функционального планировочного элемента	есть (№ на плане) / нет	№ фото	Выявленные нарушения и замечания		Работы по адаптации объектов	Виды работ
				Содержание	Значимо для кат. инвалидов		
<b>Вариант I – зона обслуживания инвалидов</b>							
4.1	Кабинетная форма обслуживания Зальная форма обслуживания						
4.1.1	Коридоры Кабинеты		 <p>фото 09</p>  <p>фото 19</p>  <p>фото 16</p>	<p>Отсутствуют информационные таблички и указатели направления на путях возможного движения МГН внутри здания.</p> <p>Отсутствуют тактильно-контрастные указатели, выполняющие предупред. функцию перед входными дверьми.</p> <p>Отсутствуют технические средства информирования, ориентирования.</p> <p>Отсутствует индукционный контур или другие индивидуальные беспроводные устройства.</p>	<p>К,О,С,Г,У</p> <p>С</p> <p>К,О,С,Г,У</p> <p>С,Г</p> <p>К,О,С,Г,У</p>	<p>- Оборудовать пути движения в здании набором указателей направления, в помещении на высоте 1,20 - 1,60 м от уровня пола п. 6.5.9 СП 59.13330.2016</p> <p>- Разместить тактильно-контрастные указатели, выполняющие предупреждающую функцию перед входными дверьми. ГОСТ Р 52875-2018</p> <p>- Присмотреть технические средства информирования, ориентирования и сигнализации, обеспечивающие визуальное, тактильное, звуковое информирование</p> <p> п.5.1.12, п.6.5.3 СП 59.13330.2016</p> <p>Места для лиц с нарушением слуха следует размещать на расстоянии не более 3 м от источника звука или оборудовать специальными персональными приборами усиления звука. Допускается применять индукционный контур или другие индивидуальные беспроводные устройства. Эти места следует располагать в зоне хорошей видимости сурдопереводчика в соответствии с п.8.1.10 СП 59.13330.2016</p> <p>- Привести ширину дверных полотен до</p>	<p>Капитальный ремонт</p> <p>Текущий ремонт</p> <p>Организационные решения</p>

					норматива, не менее 0,9 м. согласно п.6.1.5 СП 59.13330.2012
4.2	Прилавочная форма обслуживания				
4.3	Кабины индивидуального обслуживания				

### II. Заключение по зоне:

Наименование структурно-функциональной зоны	Состояние доступности * (к пункту 3.4 Акта обследования ОСИ)	Приложение		Рекомендации по адаптации (вид работы) ** (к пункту 4.1 Акта обследования ОСИ)
		№ на плане	№ фото	
Зона целевого назначения объекта				
Кабинетная форма обслуживания	ВНД (К,С), ДУ (О,Г,У)		14-16,18,	Капитальный ремонт, текущий ремонт, организационные решения
Зальная форма обслуживания	ВНД (К,С), ДУ (О,Г,У)		10-12,17,19	
Прилавочная форма обслуживания	-		-	
Кабины индивидуального обслуживания	-		-	





\* - Указывается: ДП-В - доступно полностью всем; ДП-И (К, О, С, Г, У) - доступно полностью избирательно (указать категорию инвалидов); ДЧ-В - доступно частично всем; ДЧ-И (К, О, С, Г, У) - доступно частично избирательно (указать категорию инвалидов); ДУ - доступно условно; ВНД - недоступно.  
 \*\* - Указывается один из вариантов: не нуждается; ремонт (текущий, капитальный); индивидуальный; индивидуальные решения невозможны - организация альтернативной формы обслуживания.

**Комментарий к заключению:** До устранения замечаний следует предусмотреть организацию помощи сотрудников для людей с инвалидностью в зонах целевого назначения.

1. Результаты обследования:

5. Санитарно-гигиенических помещений

Государственное бюджетное образовательное учреждение школа №676 Кронштадтского района Санкт-Петербурга 197760, Санкт-Петербург, Кронштадтский район, ул. Посадская д.26, литера А, пом.1-Н

№ п/п	Наименование функционально-планировочного элемента	есть (№ на плане) / нет	№ фото	Выявленные нарушения и замечания	Значимо для кат. инвалидов	Содержание	Работы по адаптации объектов	Виды работ
5.1	Кабина в общественной уборной (только мужское)		 <p>фото 23</p>  <p>фото 25</p>  <p>фото 26</p>  <p>фото 27</p>	<p>Входной узел не обозначен тактильной пиктограммой доступности для инвалидов.</p> <p>Отсутствует контрастная маркировка дверного проёма.</p> <p>Направление открывания двери – внутрь.</p> <p>Туалетная комната состоит из 2-х помещений.</p> <p><u>Первое помещение</u> проходное имеет размеры: 1,0x1,8м.</p> <p>Опорный поручень у раковины умывальника размещён ниже нормы.</p> <p><u>Второе помещение</u> Кабина имеет размеры: 1,4x2,1м.</p> <p>Расстояние между унитазами и стеной 0,30м.</p> <p>Отсутствует крючок для костылей.</p> <p>Отсутствуют технические средства информирования, ориентирования и сигнализации в соответствии с п.6.5.1 СП 59.13330.2016</p>	<p>К,О,С,Г,У</p> <p>С</p> <p>К,О,С,Г,У</p> <p>К,О,С,Г,У</p> <p>К,О,С,Г,У</p> <p>К,О,С,Г,У</p> <p>К,О,С,Г,У</p>	<p>-Обозначить вход тактильной пиктограммой доступности для инвалидов п.6.5.1 СП 59.13330.2016</p> <p>- Применить решение с контрастным сочетанием цветов дверного полотна п.6.4.1 СП 59.13330.2016</p> <p>-Двери должны открываться наружу п.6.3.3 СП 59.13330.2016</p> <p>-Оборудовать раковину опорным поручнем по ГОСТ Р 51261-2017</p> <p>-В кабине сбоку от унитаза следует предусмотреть пространство рядом с унитазом шириной не менее 0,8 п.6.3.3 СП 59.13330.2016</p> <p>Сдвинуть унитаз к окну</p> <p>-Установить крючок для костылей и других принадлежностей согласно, п.6.3.3 СП 59.13330.2016</p> <p>- Доступная кабина в общественной уборной должна иметь размеры не менее, м: ширина – 1,65, глубина – 2,2, в соответствии с п.6.3.3 СП 59.13330.2016</p>	<p>Капитальный ремонт</p> <p>Текущий ремонт</p> <p>Организационные решения</p>	

## II. Заключение по зоне:

Наименование структурно-функциональной зоны	Состояние доступности * (к пункту 3.4 Акта обследования ОСИ)	Приложение		Рекомендации по адаптации (вид работы) ** (к пункту 4.1 Акта обследования ОСИ)
		№ на плане	№ фото	
Санитарно-гигиеническое помещение	ВНД (К,С), ДУ (О), ДЧ (Г,У)		23-29	Капитальный ремонт, текущий ремонт, организационные решения

\* - Указывается: ДП-В - доступно полностью всем; ДП-И (К, О, С, Г, У) - доступно полностью избирательно (указать категории инвалидов); ДЧ-В - доступно частично всем; ДЧ-И (К, О, С, Г, У) - доступно частично избирательно (указать категории инвалидов); ДУ - доступно условно; ВНД - недоступно.  
 \*\* - Указывается один из вариантов: не нуждается; ремонт (текущий, капитальный); индивидуальный; организационные решения с ТСР; технические решения невозможны - организация альтернативной формы обслуживания.




### Комментарий к заключению:


До устранения замечаний следует предусмотреть организацию помощи сотрудников для людей с инвалидностью в здании.

I. Результаты обследования:

6. Системы информации и связи (во всех зонах)

Государственное бюджетное образовательное учреждение школа №676 Кронштадтского района Санкт-Петербурга 197760, Санкт-Петербург, Кронштадтский район, ул. Посадская д.26, литер А, пом.1-Н

№ п/п	Наименование функционально-планировочного элемента	№ фото	Выявленные нарушения и замечания		Виды работ	
			Содержание	Значимо для кат. инвалидов		
6.1	Акустические средства					
6.1.1	Коридоры. Кабинеты Помещения.	 фото 15	Отсутствует система усиления слышимости для людей с нарушением слуха.	Г	- <b>Предусмотреть систему усиления звука</b> (индивидуальных беспроводных устройств) (портативной индукционной петлей) для посетителей с нарушением слуха п. 8.1.10 СП 59.13330.2016 После установки индукционной системы обозначить вход в помещении соответств. знаком для информирования посетителей с нарушением слуха (ГОСТ Р 52131 - 2019).	Текущий ремонт Инд. решение с ТСР
6.2	Тактильные средства Наземные указатели					
6.2.1	Межэтажная (эвакуационная) лестница	 фото 06  фото 17	Отсутствуют напольные тактильно-контрастные указатели	С	1. <b>Перед внутренним лестничным маршем</b> следует выполнять по <u>ГОСТ Р 52875-2018</u> 2. <b>Перед входными дверьми эвакуационных выходов</b> Размещать тактильные указатели до препятствия, перед дверьми, открывающимися навстречу по ходу движения, следует дополнительно учитывать безопасный радиус открывания двери. <b>-На основных путях движения</b> обустраиваются направляющие тактильно-контрастные указатели, шириной от 0,15 до 0,30 м с высотой рифов от 2,5 до 4,0 мм. п.8.1.6 СП 59.13330.2016	Текущий ремонт

6.2.2	Основные зоны получения услуги	 <p>фото 10</p>	Отсутствуют технические звуковые, световые средства информирования, ориентирования.	К, О, С, Г, У	<p>- Предусмотреть технические средства информирования, ориентирования и сигнализации, обеспечивающие визуальное, тактильное, звуковое информирование, в пространные для всех категорий инвалидов согласно п.6.5.3 СП 59.13330.2016</p>	Текущий ремонт  Индивидуальное решение с ТСП
-------	--------------------------------	---	---	---------------	---	--

## II. Заключение по зоне:

Наименование структурно-функциональной зоны	Состояние доступности * (к пункту 3.4 Акта обследования ОСИ)	Приложение		Рекомендации по адаптации (вид работы) ** (к пункту 4.1 Акта обследования ОСИ)
Система информации и связи (во всех зонах)	ВНД (К, О, С, Г, У)	№ на плане	№ фото	Текущий ремонт, индивидуальное решение с ТСП


\* - Указывается: ДП-В - доступно полностью всем; ДП-И (К, О, С, Г, У) - доступно полностью избирательно (указать категории инвалидов); ДЧ-В - доступно частично всем; ДЧ-И (К, О, С, Г, У) - доступно частично избирательно (указать категории инвалидов); ДУ - доступно условно; ВНД - доступно; ВНД - недоступно.  
 \*\* - Указывается один из вариантов: не нуждается; ремонт (текущий, капитальный); индивидуальный; индивидуальные решения невозможны - организация альтернативной формы обслуживания.

## Комментарий к заключению:

До устранения замечаний информационной поддержка на объекте обеспечивается с помощью сотрудников, ответственных за встречу и сопровождение МПН.

**I. Результаты обследования:**

**7. Пути движения к объекту (от остановки транспорта)**  
Государственное бюджетное образовательное учреждение школы №676 Кронштадтского района Санкт-Петербурга  
197760, Санкт-Петербург, Кронштадтский район, ул. Посадская д.26, литера А, пом.1-Н

№ п/п	Наименование функционально-планировочного элемента	есть (№ на плане) / нет	№ фото	Выявленные нарушения и замечания		Работы по адаптации объектов		Виды работ
				Содержание	Значимо для инвалидов	Содержание	Содержание	
7.1	Путь движения от остановки общественного транспорта проспект Ленина			К, О, С, Г, У	- По фактам нарушений норм действующего законодательства (перепады высот в местах съездов с тротуара на проезжую часть, состояние асфальтового покрытия и т.п.), при их выявлении, следует направлять обращения в органы исполнительной власти (ОИГВ) для принятия решения об обеспечении доступности путей движения для инвалидов и других категорий МГН.		Организационные решения	

**II. Заключение по зоне:**

Наименование структурно-функциональной зоны	Состояние доступности * (к пункту 3.4 Акта обследования ОСИ)	Приложение		Рекомендации по адаптации (вид работы) ** (к пункту 4.1 Акта обследования ОСИ)
		№ на плане	№ фото	
Путь (пути) движения от остановки общественного транспорта	ДЧ-И (К, О, С), ДП-И (Г, У)		Карта	Организационные решения

\* - Указывается: ДП-В - доступно полностью всем; ДП-И (К, О, С, Г, У) - доступно полностью избирательно (указать категории инвалидов); ДЧ-В - доступно частично всем; ДЧ-И (К, О, С, Г, У) - доступно частично избирательно (указать категории инвалидов); ДУ - доступно условно; ВНД - недоступно.  
\*\* - Указывается один из вариантов: не нуждается; ремонт (текущий, капитальный), индивидуальный; индивидуальное решение с ТСР; технические решения невозможны - организация альтернативной формы обслуживания.

**Комментарий к заключению:**

**АНКЕТА** (титульный лист, часть I)  
**ПО ОПРЕДЕЛЕНИЮ ДОСТУПНОСТИ ОБЪЕКТА СОЦИАЛЬНОЙ ИНФРАСТРУКТУРЫ ДЛЯ  
ИНВАЛИДОВ И ДРУГИХ МАЛОМОБИЛЬНЫХ ГРУПП НАСЕЛЕНИЯ**  
для формирования электронного паспорта объекта

<b>Наименование организации</b> (полное наименование организации в соответствии с учредительными документами, код)		<b>ОГРН</b>	
Государственное бюджетное общеобразовательное учреждение школа № 676 Кронштадтского района Санкт-Петербурга		1027808868614	
(полное и сокращенное наименование организации)			
<b>Вид деятельности организации</b> (указывается вид экономической деятельности организации, код ОКВЭД основной)			
1. Образование основное общее		ОКВЭД 85.13	
2. Образование начальное общее		ОКВЭД 85.12	
<b>Форма собственности</b>	Государственная		ОКФС 13
(указывается форма собственности по ОКФС)			
<b>Организационно-правовая форма</b>	Государственные бюджетные учреждения субъектов Российской Федерации		ОКОПФ 75203
(указывается организационно-правовая форма по ОКОПФ)			
<b>Должность, Ф.И.О. руководителя организации</b>	Директор	Васюсина О.В.	
<b>Телефон, факс руководителя организации</b>	Тел. 417-59-49	311-68-88	
<b>Е-mail организации</b>	gbou676@obr.gov.spb.ru		
<b>Юридический адрес организации</b>	197760	г.Кронштадт, Андреевская ул, д.3, лит.А	
(индекс)		(почтовый адрес)	
<b>Фактический адрес организации</b>	197760	г.Кронштадт, ул. Посадская д.26, лит А, пом.1-Н	
(индекс)		(почтовый адрес)	
<b>Наименование владельца объекта, в котором находится организация</b>		<b>ОГРН</b>	
Комитет имущественных отношений Санкт-Петербурга		1027809244561	
(указывается организационно-правовая форма и название владельца объекта, в котором находится организация)			
<b>Юридический адрес владельца объекта, в котором находится организация</b>		191060	
Санкт-Петербург, Смольный проезд, дом 1, литера б		(индекс)	
(почтовый адрес)			
<b>Телефон, факс, Е-mail владельца объекта, в котором находится организация</b>			
Тел. (812) 576-75-57   Факс (812) 576-75-57		E-mail: in@commim.spb.ru	
<b>Наименование вышестоящей организации</b>	Администрация Кронштадтского района Санкт-Петербурга		<b>ОГРН</b>
			1027808867833
(указывается организационно-правовая форма и название организации)			
<b>Юридический адрес организации</b>	197760	г.Санкт-Петербург, г.Кронштадт, проспект Ленина, дом.36	
(индекс)		(почтовый адрес)	
<b>Должность, Ф.И.О. руководителя организации</b>	руководителя	вышестоящей	Глава Администрации
Довганюк Олег Анатольевич			
<b>Телефон, факс вышестоящей организации</b>		Тел. (812) 576-90-00	Факс (812) 576-90-06
<b>Е-mail вышестоящей организации</b>		tukrns@gov.spb.ru	



Титульный лист, часть II

<p><b>Наименование объекта</b> (указывается ОСИ части I титульного листа, если ОСИ находится по одному адресу и занимает одно здание(помещение); или корпус ОСИ или филиал ОСИ с указанием № корпуса или занимаемых помещений, , или № подъезда / лестницы жилого дома)</p>	<p>ГБОУ Школа № 676 Кронштадтского района Санкт-Петербурга</p>										
<p><b>Фактический адрес объекта</b> (индекс, почтовый адрес)</p>	<p>197760, г. Кронштадт, ул. Посадская д.26, лит А, пом.1-Н</p>										
<p><b>Общая площадь объекта</b> (указывается общая площадь в кв.м.)</p>	<p>946,7 кв.м.</p>										
<p><b>Этаж / этажи расположения объекта</b> (указываются этажи, на которых расположен объект, например: 1, 2 этажи; 3, 4, 5 этажи)</p>	<p>1-2 этажи</p>										
<p><b>Кадастровый номер объекта</b></p>	78	34	0010315	1369							
<p><b>Категории обслуживаемого населения:</b> граждане пожилого возраста (мужчины старше 60 лет, женщины старше 55 лет), инвалиды (в том числе дети-инвалиды), все.</p>	<p>Дети</p>										
<p><b>Категории обслуживаемых инвалидов:</b> инвалиды, передвигающиеся на креслах-колясках, инвалиды с нарушениями опорно-двигательного аппарата, зрения, слуха, инвалиды с отклонениями в развитии.</p>	<p>Все категории</p>										
<p><b>Участие в исполнении ИПР инвалида, ребенка-инвалида:</b> (да, нет)</p>	<p>да</p>										

АНКЕТА (основная часть)

п/п	Зона, элемент зоны (параметр), техническое средство устройства объекта	Наличие (1), отсутствие (0) зоны, элемента зоны (параметра), технического средства на объекте					6	7	8	9	10	11
		3	4	5	6	7						
	Параметры зоны (элемента), технического средства устройства объекта						Единица измерения	Фактическое значение (для параметров с единицами измерения «соответствие» и «наличие» указывается значение «Да» или «Нет»)	Нормативное значение	№ пункта, № рисунка СП59.13330.2012; прочие СП, ГОСТ	Примечание	
	Наименование параметра, назначение параметра для: «К» - инвалидов, передвигающихся на креслах-колясках, «О» - инвалидов с нарушениями опорно-двигательного аппарата, «С» - инвалидов с нарушениями зрения, «Г» - инвалидов с нарушениями слуха, «У» - инвалиды с отклонениями в развитии.											
	Возможность (1), невозможность (0) создания / реконструкции зоны, элемента зоны (параметра) технического средства на объекте											
	Необходимость (1), отсутствие необходимости (0) зоны, элемента зоны (параметра), технического средства на объекте											
	1. Подходы к объекту, пути движения	Администрация Кронштадтского района Санкт-Петербурга										
1.1	Путь пешеходного движения											
		1	0	0	0	0	м	Более 1,2	Не менее 1,2	п. 4.1.7, рис. Д.5		
		0	0	0	0	0	наличие	отсутствует		п. 4.1.2		
		1	0	0	0	0	%	менее 8	не более 8 (1:12)	п. 4.1.8, рис. Д.5		
		Уклон при съезде с тротуара на проезжую часть, «К»										

			1	0	0	0		То же около здания или в загасненных местах, «К»	%	менее 10	не более 10 (1:10) на протяжении не более 10 м	п.4.1.8, рис Д.5						
			1	0	0	1		Перепад высот в местах съезда на проезжую часть «К», «С»	М	0,04	не более 0,015	п. 4.1.8, рис.Д.5						
			1	0	0	0		Покрывание пешеходных дорожек, тротуаров и пандусов из твердых материалов, ровные, шероховатые «О», «К», «С», «Г», «У»	соответствие	соответствие								
			0	0	0	0		Толщина швов между бетонными плитами покрытия, «К», «О», «С»	М	---	не более 0,015	п. 4.1.11						
			0	0	0	0		Ограждение пространства под выступающими более чем на 0,1 м частями навесных устройств и оборудования при их размещении на вертикальной поверхности на высоте от 0,7 до 2,1 м бордюрным камнем (бортиком) высотой. «С»	М	---								
			0	0	0	0		Ограждение пространства под выступающими более чем на 0,3 м частями навесных устройств и оборудования при их размещении на отдельно стоящей опоре на высоте от 0,7 до 2,1 м бордюрным камнем (бортиком) высотой. «С»	М	---								
			0	0	0	0		Предупредительное мощение вокруг отдельно стоящих опор, стоек, деревьев, на расстоянии. «С»	М	---	не менее 0,05	п.4.3.4, рис.Д.4						
			0	0	0	1		Система средств информационной поддержки на всех путях движения, доступных для МГН, на все время эксплуатации учреждения, «О», «К», «С», «Г», «У»	наличие	отсутствует								
			0	1	1	1		Ограничительная разметка пешеходных путей на проезжей части, «К», «О», «С», «Г», «У»	наличие	отсутствует								
			0	1	1	1		Оборудование входа на участок доступными для МГН элементами информации об объекте. «О», «К», «С», «Г», «У»	наличие	отсутствует								
			0	1	1	1		При пересечении пешеходных путей транспортными средствами у входов в здание или на участке около здания наличие элементов заблаговременного предупреждения водителей о местах перехода. «К», «О», «С», «Г», «У»	наличие	отсутствует								
			0	1	1	1		Расположение тактильных средств, выполняющих предупредительную функцию на покрытии пешеходных путей на участке, на расстоянии до объекта, начала опасного участка, изменения направления движения и т.п. «С»	М	отсутствует	не менее 0,8	п.4.1.10						

		0	0	0	1	Высота бордюров по краям пешеходных путей, «К», «О», «С»	М	менее 0,05	не менее 0,05	п.4.1.9
		0	0	0	0	Перепад высот бордюров, бортовых камней вдоль эксплуатируемых газонов и озелененных площадок, примыкающим к путям пешеходного движения, «К», «О», «С»	М	---	не более 0,025	п.4.1.9
1.2	Лестницы (на подходах к объекту, на участках)	0	0	0	0	Размеры ступеней: ширина проступей «О», «С»	М	---	0,35-0,4	п. 4.1.12
1.3	Пандусы стационарные, дублирующие внешние лестницы	0	0	0	0	Уклон пандуса «К»	%	---	Не более 5 (1:20)	п. 4.1.14
1.4	Подъемные платформы с наклонным перемещением на внешних лестницах	0	0	0	0	Свободное пространство перед подъемными платформами шириной «К»	М	---	Не менее 1,6	п. 5.2.21

## 2. Входной узел

<b>Государственное бюджетное общеобразовательное учреждение школа № 676 Кронштадтского района Санкт-Петербурга</b>										
2.1	Наружные лестницы	0	0	0	0	Размеры ступеней: ширина проступей «О», «С»	М	---	0,35-0,4	п. 4.1.12
2.2	Пандусы стационарные, дублирующие наружные лестницы	0	0	0	0	Уклон пандуса «К»	%	---	Не более 5 (1:20)	п. 4.1.14
2.3	Пандусы инвентарные разборные	0	0	0	0	Ширина пандуса	М	---	1.0	Рис.Д9 «пандусы»
2.4	Подъемные платформы с вертикальным / наклонным перемещением	0	0	0	0	Свободное пространство перед подъемными платформами шириной «К»	М	---	Не менее 1,6	п. 5.2.21

2.5	Подъемники мобильные	1	0	0	0	«К»	наличие	да	п. 4.1.14
2.6	Входные площадки	1	0	0	0	Навес «К», «О», «С», «Г», «У»	наличие	наличие	п. 5.1.3
		1	0	1	1	Подсветка «К», «О», «С», «Г», «У»	наличие	наличие	СП 35-101-2001, п.3.17
		0	1	1	1	Водоотвод «К», «О», «С», «Г», «У»	наличие	отсутствие	п. 5.1.3
		1	0	0	0	Поперечный уклон	%	1-2	п. 5.1.3
		1	0	0	0	Поверхность покрытий твердая, не допускающая скольжения при намокании «К», «О», «С», «Г», «У»	соответствие	да	п. 5.1.3
		0	0	0	0	Высота площадки	м	---	п.4.1.9
		1	0	0	0	Ширина входной площадки «К»	м	≥ 1,50	≥ 1,50 п. 5.1.3
		1	0	0	0	Глубина входной площадки «К»	м	≥ 1,85	≥ 1,85 п. 5.1.3
		0	0	0	0	Ширина входной площадки с пандусом «К»	м	---	≥ 2,20 п. 5.1.3
		0	0	0	0	Глубина входной площадки с пандусом «К»	м	---	≥ 2,20 п.5.1.3
		0	1	1	1	Обозначение символом входа, доступного для МГН «К», «О», «С», «Г», «У»	наличие	отсутствие	п. 5.5.1, п.5.1.6
2.7	Входные тамбуры	0	1	1	1	Указатели направления пути к ближайшему доступному для МГН входу «К», «О», «С»	наличие	нет	п.5.5.1
2.8	Входные двери	1	0	0	0	Ширина тамбура, при глубине не менее 2,3м «К»	м		5.1.7.
		1	0	0	0	Ширина в свету «К»	м	0,91	п. 5.1.4
		1	0	0	0	Высота каждого элемента порогов «К», «С»	м		
		1	0	0	0	Смотровые панели в полотнах дверей, заполненные прозрачным и ударопрочным материалом «К», «О»	наличие	да	п. 5.1.4
		1	0	0	0	Нижняя часть смотровых панелей на высоте от уровня пола «К», «О»	м	0,5	п. 5.1.4
		0	1	1	1	Обозначение символом входа, доступного для МГН «К», «О», «С»	наличие	отсутствие	п. 5.5.1, п.5.1.6
		0	0	0	0	Высота каждого элемента порогов «К», «С»	м		
		0	1	1	1	Обозначение символом входа, доступного для МГН «К», «О», «С», «Г», «У»	наличие	---	п. 5.5.1, п.5.1.6
		1	0	0	0	Указатели направления пути к ближайшему доступному для МГН входу «К», «О», «С», «Г», «У»	наличие	---	п.5.5.1
		0	0	0	0	Высота от уровня пола верхней части противударной полосы «К»,	м	---	п.5.1.4
		0	0	0	0	Высота яркой, контрастной маркировки на прозрачных полотнах дверей «К», «О», «С»,	м	Не менее 0,1	п.5.1.5



3.2	Дверные и открытые проемы в стенах, из помещений и коридоров	1	0	0	0	Ширина «К»	м	1,1	Не менее 0,9	п. 5.2.4
		1	0	0	0	Высота порогов или перепад высот «К», «С»	м		Не более 0,014	п. 5.2.4
		0	1	1	1	Контрастное сочетание цветов в примыслом оборудовании (дверь-стена-ручка) «С»	наличие	отсутствие		п. 5.4.1
3.3.3	Межэтажный марш	1	0	0	0	Размеры ступеней: ширина проступей «О», «С»	м	0,30	0,28 - 0,35	СП 118.13330.2012 п.6.11
		1	0	0	0	Высота ступеней «О», «С»	м	0,12	0,13 - 0,17	
		1	0	0	0	Поверхность ступеней ровная и шероховатая «О», «С», «Г», «У»	соответствие	соответствие		п.5.2.9
		0	1	1	1	Бортики по боковым краям ступеней, не прикасающимся к стенам или другие устройства для предотвращения соскальзывания трости или ноги «О», «С», «Г», «У»	наличие	отсутствие		
		1	0	0	0	Ограждения с поручнями вдоль обеих сторон на высоте «О», «С»	м	0,5,09	0,85-0,92	п. 5.2.15
		1	0	0	0	Завершающая горизонтальная часть поручня длиннее марша лестницы «О», «С»	м	0,3	0,27-0,33	
		1	0	0	0	Завершающая горизонтальная часть поручня не должна быть травмоопасной «О», «С», «Г», «У»	соответствие	соответствие		
		1	0	0	0	Диаметр округлого сечения поручня «О», «С», «Г», «У»	м	0,03-0,06	0,04-0,06	п.5.2.16
		1	0	1	1	Расстояние между поручнем и стеной «О», «С», «Г», «У»	м	0,04	не менее 0,045	п.5.2.16
		0	0	0	0	Расстояние между поручнем и стеной с шероховатой поверхностью «О», «С», «Г», «У»	м	нет	не менее 0,06	п.5.2.16
		0	0	0	0	Разделительные поручни при ширине марша 4,0м и более «О», «С»	наличие	---		п. 5.2.11
		1	0	0	0	Ширина марша лестниц при отсутствии лифтов, «О»	м	1,35	Не менее 1,35	п.5.2.10; СП 118.13330.2012 п.6.9
		0	0	0	0	Ширина марша лестниц, ведущих на жилые этажи секционных трех- и более этажных жилых зданий «О», «С»	м	---	Не менее 1,05	СП 54.13330.2012 п.8.2, табл.8.1
		0	0	0	0	Открытые ступени (без подступенков) не допускаются «О», «С»	соответствие			п. 5.2.9
		1	0	0	0	Рельефные обозначения на поверхности поручней «С»	наличие	да		п.5.2.16

		1	0	0	0	Предупредительные полосы об окончании перил «С»	наличие	да		
3.4	Пандусы стационарные	0	0	0	0	Высота одного подъема «К»	М	---	Не более 0,8	п. 5.2.13, рис.Д.9
3.5	Пандусы инвентарные	0	0	0	0	Ширина пандуса на путях движения внутри здания «К»	М	---	Не менее 1,5	п. 5.2.13, рис.Д.9 п. 5.2.13, 5.2.1
3.6	Подъемные платформы	0	0	0	0	Свободное пространство перед подъемными платформами шириной «К»	М	---	Не менее 1,6	п. 4.1.14, п.5.2.21 ГОСТ Р 51630-2000
3.7	Подъемники мобильные	1	0	0	0	Подъемники мобильные «К»	наличие	наличие		п. 4.1.14 С посторонней помощью
3.8	Лифты	0	0	0	0	Ширина кабины «К»	М	---	Не менее 1,7	п. 5.2.18
3.9	Эскалаторы	0	0	0	0	Тактильные предупреждающие знаки у каждого края, «С»	наличие	---		п.5.2.22
3.10	Пути эвакуации	1	0	0	0	Верхние и нижние ступени в каждом марше эвакуационных лестниц должны быть окрашены в контрастный цвет или применены тактильные указатели, контрастные по цвету по отношению к прилегающим поверхностям пола	соответствие	соответствие		П.5.2.31
		0	1	1	1	Кромки ступеней или поручни лестниц на путях эвакуации должны быть окрашены краской, светящейся в темноте, или на них наклеены световые ленты «О», «С», «Г», «У»	соответствие	нет		п.5.2.31
		1	0	0	0	Эвакуационные знаки пожарной безопасности, «К», «О», «С», «Г», «У»	наличие	наличие		п.5.5.5
		1	1	1	1	Указатели направления пути к ближайшему доступному для МГН эвакуационному выходу, «К», «О», «С», «У»	наличие	отсутствие		п.5.5.1

#### 4. Специальные требования к помещениям, местам обслуживания инвалидов

В зоне обслуживания посетителей общественных зданий и сооружений различного назначения следует предусматривать места для инвалидов из расчета не менее 5%, но не менее одного места от расчетной вместимости учреждения или расчетного числа посетителей, в том числе и при выделении зон специализированного обслуживания МГН в здании. Подходы, пути движения к объекту, входные узлы, пути движения внутри здания, санитарно-гигиенические помещения, автостоянки анкетироваться по общим требованиям, представленным в пунктах: 1 – 3, 5, 7 Анкеты.

ГБОУ школа № 676 Кронштадтского района Санкт-Петербурга

#### 4.5. Оборудование мест обслуживания МГН в зданиях и помещениях учебно-воспитательного назначения

4.5.1	Зал					Количество мест в актовых и зрительных залах неспециализированных образовательных учреждениях для инвалидов	количество			П.7.2.4
-------	-----	--	--	--	--	---	------------	--	--	---------



			1	0	0	0	0	5	количество	на креслах-колясках из расчета общего количества мест в зале, «К»:		5	3-5	
			0	0	0	0	0	---	количество			---	5-7	
			0	0	0	0	0	---	количество			---	7-10	
			0	0	0	0	0	---	количество			---	10-15	
			0	0	0	1	1	---	количество	Количество кресел с вмонтированными системами индивидуального прослушивания в аудиториях, зрительных и лекционных залах вместимостью более 50 чел., оборудованных фиксированными сидячими местами	П.7.1.11			
			0	0	0	1	1	---	наличие	В каждом зале со звуковой системой должна быть система усиления звука индивидуальная или коллективного пользования, в том числе индукционные контуры	П.7.1.7, 7.1.12			
4.5.2	Читальные залы библиотек	0	0	0	0	0	0	---	%	Количество мест в читальных залах библиотек неспециализированных общеобразовательных учреждений, от общего количества мест К, «О», «С», «Г», «У»	П.7.2.5			
4.5.3	Учебные помещения общеобразовательных учреждений	0	1	1	1	1	1	отсутствие	наличие	Световой сигнализатор школьного звонка и сигнала об эвакуации, «Г»				п.7.2.7
4.5.4	Раздевалки физкультурных залов и бассейнов неспециализированных общеобразовательных учреждений	1	0	0	0	0	0		наличие	Закрывающаяся раздевалка с душем и унитазом, «К», «О», «С», «Г»				
		0	1	1	1	1	1	отсутствие	наличие	Обозначение символом доступности для МГН закрытой раздевалки «К», «О», «С», «Г»	п.5.5.1			
<b>4.8. Расположение внутреннего оборудования и устройств в помещениях</b>														
4.8.1	Помещения	1	0	0	0	0	0	0,85-1,1	м	Расположение приборов для открывания и закрывания дверей, горизонтальных поручней, ручек, кранов, кнопок различных аппаратов, отверстия питьевого, торговых и билетных автоматов, отверстия для чип-карт, терминалы, рабочие дисплеи и прочие устройства, которыми могут воспользоваться	0,85-1,1	От 0,85 до 1,1		п.5.4.2

		1	0	0	0	МГН на высоте, «К», «О», «С» То же на расстоянии от боковой стены, «К», «О», «С»						
		1	0	0	0	Высота расположения выключателей и розеток, «К», «О», «С»			М	более 0,4	Не менее 0,4	п.5.4.2
								М	М	менее 0,8	Не более 0,8	

### 5. Санитарно-гигиенические помещения

(п.5.3.1. Во всех зданиях, где имеются санитарно-бытовые помещения, должны быть предусмотрены специально оборудованные для МГН места в раздевальных, универсальные кабины в уборных и душевых)

### Государственное бюджетное общеобразовательное учреждение школа № 676 Кронштадтского района Санкт-Петербурга

5.1	Кабина в уборной	0	0	0	0	Доля доступных для МГН кабин в общем количестве кабин уборных, «К», «О», «С», «Г», «У»			---		не менее 7	п.5.3.2
	Вход в помещение	1	1	1	1	Направление открывания двери кабины «К», «О», «С», «Г», «У»			внутри			п.5.3.3 рис.Д.11
		1	1	1	1	Пространство для кресла-коляски рядом с унитазом шириной «К»		0,45	М		Не менее 0,75	
		1	1	1	1	Ширина кабины «К»		1,4	М		Не менее 1,65	
		1	1	1	1	Глубина кабины «К»		1,8	М		Не менее 1,8	
		1	1	1	1	Ширина двери кабины «К»		0,9	М		Не менее 0,9	п.5.3.3 рис.Д.11
	Кабина	1	0	0	0	Направление открывания двери кабины «К», «О», «С», «Г», «У»			-		наружу	
		1	0	0	0	Опорные поручни «О», «К»			наличие		да	
		0	1	1	1	Крючки для одежды, костюлей и других принадлежностей «К», «О», «С», «Г», «У»			наличие		---	
		1	1	1	1	Поручни около умывальника «К», «О», «С»			наличие		да	п.5.3.3 рис. ДП1, СНиП 35-01-2001 п.3.67
		1	0	0	0	Система тревожной сигнализации, обеспечивающая связь с помещением постоянного дежурного персонала (поста охраны или администрации объекта) «К», «О», «С», «Г», «У»			наличие		да	п. 5.3.6, п.5.5.7
	Кабина	1	1	1	1	Обозначение у дверей кабины символом доступности кабины для инвалидов, в том числе рельефным, на высоте 1.35 м «К», «О», «С», «Г», «У»			наличие		да	
		0	1	1	1	Указатели направления пути к ближайшей доступной для МГН туалетной кабине (в случае недоступности туалетной кабины для МГН) «К», «О», «С», «Г», «У»			наличие		---	п.5.5.1

### 7. Автостоянки

Администрация Кронштадтского района Санкт-Петербурга

7.1	Индивидуальны ые автостоянки здания	0	1	1	1	Места для автотранспорта инвалидов «К», «О»	%	Не менее 10% мест от общего количества (но не менее одного места), числе 5% мест автотранспорта инвалидов на -колясках	п. 4.2.1
		0	1	1	1	Расстояние от стоянки автотранспорта инвалида до входа в учреждение «К», «О»	м	Не далее 50	п. 4.2.2
		0	0	0	0	Расстояние от стоянки автотранспорта инвалида до входа в жилое здание «К», «О»	м	Не далее 100	
		0	0	0	0	Ширина зоны для парковки «К»	м	3,6	п. 4.2.4
		0	0	0	0	Длина зоны для парковки «К»	м	6,0	
		0	1	1	1	Обозначение места стоянки автомашины инвалида на кресле-коляске знаком на поверхности дорожного покрытия «К»	наличие	-	п. 4.2.1
		0	1	1	1	Обозначение места стоянки автомашины инвалида на кресле-коляске знаком на вертикальной поверхности стене, стойке «К»	наличие	-	
		0	0	0	0	Высота знака обозначения места стоянки на вертикальной поверхности	м	Не менее 1,5	4.2.1

+7(812) 380-83-16

Телефон

Специалист по разработке проектов

Заполнил Анкету:

Никитин А.Г.

ФИО

(подпись)

« 03 » ИЮНЯ 2021 г.

Согласовано:

Директор ГБОУ школа № 676

Кронштадтского района Санкт-Петербурга

Должность руководителя обследованного  
объекта

Васюшина О.В.

ФИО

(подпись)

« \_\_\_ » \_\_\_\_\_ 2021 г.

## АКТ №102

**согласованных с общественным объединением инвалидов  
мер для обеспечения доступа инвалидов к месту предоставления услуги**  
(в случаях, если существующие объекты социальной, инженерной и транспортной инфраструктур  
невозможно полностью приспособить с учетом потребностей инвалидов до проведения  
реконструкции или капитального ремонта)

**Государственное бюджетное образовательное учреждение  
школа №676 Кронштадтского района Санкт-Петербурга  
(ГБОУ школа № 676 Кронштадтского района Санкт-Петербурга)**

### **I. Краткая характеристика объекта социальной инфраструктуры (далее – Объект)**

Адрес Объекта, на котором предоставляются услуги и составляется данный акт:  
**197760, Санкт-Петербург, Кронштадтский район, ул. Посадская д.26, лит А, пом.1-Н**

Сведения об Объекте:

**часть жилого дома, помещения на 1-2 этаже, 946,7 кв.м.**

наличие прилегающего земельного участка: **нет;**

Форма собственности: **государственная;**

Основание для пользования Объектом: **оперативное управление;**

Административно-территориальная подведомственность: **региональная;**

Наименование и адрес вышестоящей организации:

**Администрация Кронштадтского района Санкт-Петербурга.**

**197760, г.Санкт-Петербург, г.Кронштадт, проспект Ленина, дом.36**

### **II. Краткая характеристика действующего порядка предоставления на Объекте услуг населению**

Сфера деятельности: ОКВЭД 85.13 – **Образование основное общее;**

Наименование предоставляемых услуг: **общее образование для детей с отклонением в  
умственном развитии. Специальное «коррекционное» образование;**

Плановая мощность (посещаемость, количество обслуживаемых граждан в день,  
вместимость, пропускная способность): **68 человек/день;**

Форма способа оказания услуг: **на объекте, услуги, на дому, дистанционно;**

Категории обслуживаемого населения по возрасту (дети, взрослые трудоспособного  
возраста, пожилые; все возрастные категории): **дети;**

Категории инвалидов, для которых согласовываются меры для обеспечения доступа  
на Объект: **инвалиды на креслах-колясках, инвалиды с нарушениями опорно-  
двигательного аппарата, инвалиды с нарушением зрения, инвалиды с нарушением  
слуха, инвалиды с нарушением интеллекта.**

Мы, нижеподписавшиеся,

**Директор Государственного бюджетного общеобразовательного учреждения школы  
№676 Кронштадтского района Санкт-Петербурга Васюсина Ольга Викторовна**  
с одной стороны, и **председатель Межрегиональной общественной организации  
помощи инвалидам «Прекрасный Мир» Никитин Алексей Григорьевич** с другой  
стороны, составили настоящий акт о нижеследующем:

Согласно статье 15 Федерального закона от 24.11.1995 № 181-ФЗ «О социальной  
защите инвалидов в Российской Федерации» (далее - Федеральный закон №181-ФЗ) в  
случае, если объект социальной инфраструктуры невозможно полностью приспособить

с учетом потребностей инвалидов, собственник этого объекта до его реконструкции или капитального ремонта должен принимать меры для обеспечения доступа инвалидов к месту предоставления услуги, согласованные с одним из общественных объединений инвалидов.

### **III. Оценка соответствия уровня доступности для инвалидов Объекта по данному адресу для согласования мер по обеспечению доступа инвалидов к месту предоставления услуги**

Указывается наличие или отсутствие (на момент осмотра) нижеуказанных показателей и категория инвалидов, для которой данный показатель имеет значение: *да (соответствуют для К,О,С,Г,У / не соответствуют для К,О,С,Г,У) / нет.*

1. Выделенные стоянки автотранспортных средств для инвалидов: *нет;*
2. Пандус стационарный наружный: *нет;*
3. Пандус стационарный внутренний: *нет;*
4. Пандус инвентарный, роллопандус: *нет;*
5. Наружная лестница входной зоны: *нет;*
6. Внутренняя лестница входной зоны: *да, (соответствует О,С);*
7. Поручни наружные входной зоны: *нет;*
8. Поручни внутренние входной зоны: *да, (соответствуют О,С);*
9. Дверные проемы входной зоны: *да, (соответствуют К,О,С);*
10. Подъемные платформы наружные: *нет;*
11. Подъемные платформы внутренние: *нет;*
12. Кнопка вызова персонала на входной зоне (установлена на высоте от 0,75-1,2 м): *да, (соответствует К,О,С,Г,У), дополнительно установлена табличка с номером телефона вызова помощи) нет;*
13. Лифт пассажирский: *нет;*
14. Лифт грузовой: *нет;*
15. Мобильные лестничные подъемники: *да;*
16. Санитарно-гигиенические помещения: *да, (не соответствуют К,О,С);*
17. Наличие носителей информации о путях движения на объекте для всех категорий инвалидов *К,О,С,Г,У: да;*
- 17.1. тактильная предупреждающая и направляющая разметка на путях движения инвалидов с нарушениями зрения: *нет;*
- 17.2. дублирование необходимой для инвалидов с нарушениями зрения информации в виде:  
звуковой информации: *нет;*  
надписей, знаков и иной текстовой и графической информации знаками, выполненными рельефно-точечным шрифтом Брайля: *да;*
- 17.3. дублирование необходимой для инвалидов по слуху звуковой информации в виде зрительной информации: *да;*
- 17.4. наличие на электронных средствах (информационный киоск), отображения информации в режиме для слабовидящих пользователей: *нет;*
18. На официальном сайте учреждения *ГБОУ школа № 676 Кронштадтского района Санкт-Петербурга* в информационно - телекоммуникационной сети «Интернет» <http://cor676.petersburgedu.ru/> размещение информации о предоставлении услуг для инвалидов на Объекте: *да;*
19. Версия для слабовидящих на официальном сайте учреждения: *да;*

#### IV. Согласование мер по обеспечению доступности места предоставления услуги для инвалидов и других маломобильных групп

Помещения, занимаемые организацией, до реконструкции или капитального ремонта здания недоступны для инвалидов, передвигающихся на креслах-колясках, на креслах-колясках с электроприводом и ряде моделей кресел-колясок с ручным приводом

В связи с необходимостью обеспечения доступности для инвалидов и других маломобильных групп населения в Государственном бюджетном образовательном учреждении школа №676 Кронштадтского района Санкт-Петербурга расположенном по адресу: 197760, Санкт-Петербург, Кронштадтский район, ул. Андреевская, д.3, литер А и учитывая, что до проведения реконструкции или капитального ремонта помещений, в которых расположен Объект, являющийся в настоящее время условно доступным для инвалидов (кроме инвалидов на креслах-колясках) и других маломобильных групп населения, в соответствии со статьей 15 Федерального закона № 181-ФЗ согласовываются меры обеспечивающие условия предоставления услуги для инвалидов и других маломобильных групп:

№ п/п	Категории инвалидов, для которых разработаны меры К, О, С, Г, У	Принятые меры для обеспечения доступа инвалидов к месту предоставления услуги на Объекте услуг(и) на момент осмотра, до проведения реконструкции или капитального ремонта	№ приказа, дата
1	2	3	4
<b>Основные меры</b>			
1		Зона: территория, прилегающая к Объекту, принадлежащая организации, расположенной на Объекте (пути движения по территории)	
1.1	К,О,С,Г,У	Доступно движение по территории прилегающей к объекту. Достаточно места для проезда на кресле-коляске.	М. 20.05.11.22 21.05.11.22
1.2	К,О,С,Г,У	<b>Приказом №119 от 12.07.2016г</b> назначены ответственные сотрудники: Заместитель директора по АХР, социальный педагог, педагог -психолог, учитель, для сопровождения МГН и инвалидов, помощи при входе и выходе из здания, по путям перемещения внутри здания, до места предоставления услуги, и ситуационную помощь, с которой проведен инструктаж в соответствии с приказом и в должностные инструкции, которой внесены соответствующие изменения. Информация о проведении инструктажа в отношении вышеуказанного сотрудника отражена в журнале проведения инструктажа. (Инструктаж проведен 09.01.2021г.)	Приказ №119 от 12.07.2016
2		Зона: входной узел (наружные лестницы, пандусы, входные площадки, подъемные платформы, входные тамбуры, входные двери, вестибюли)	
2.1	К,О,С,Г,У	<b>Входной узел</b> Установлена кнопка вызова ответственного сотрудника организации, для оказания помощи инвалиду по сопровождению до места предоставления услуги. Обозначена тактильной пиктограммой на контрастном фоне.	

2.2	К,О,С,Г,У	<p><b>Площадка на входном узле</b></p> <p>На входном узле установлен навес, установлено освещение. Установлена тактильная информационная вывеска с названием организации, часами работы, текстом со шрифтом Брайля.</p> <p>Входной узел не обозначен тактильной пиктограммой доступности для инвалидов.</p> <p>Отсутствуют тактильно-контрастные указатели, выполняющие предупреждающую функцию перед входной дверью.</p> <p>Проём входной двери не имеет контрастную маркировку. Имеется смотровое окно в полотне входной двери.</p>	
2.3	К,О,С,Г,У	<p>Помощь до места предоставления услуги, включая допуск на объект сурдопереводчика, тифлосурдопереводчика и инвалидов с нарушениями зрения, использующих собаки-поводыря при наличии документа, подтверждающего ее специальное обучение (приказ Минтруда России от 22.06.2015 г № 38) организовано с помощью ответственных за сопровождение сотрудников учреждения</p>	<p><del>Приказ №119 от 12.07.2016</del></p>
3		<p><b>Зона: пути перемещения внутри здания (коридоры, переходы в другое здание, дверные и открытые проемы, внутренние лестницы, внутренние пандусы, подъемные платформы, лифты, пути эвакуации)</b></p>	
3.1	О,С,Г,У	<p>Переходы в другое здание, внутренние пандусы, подъемные платформы, лифты отсутствуют.</p> <p>Пути перемещения внутри здания коридоры, дверные и открытые проемы доступны для прохода.</p>	
3.2	О,С,Г,У	<p><b>Междуэтажный лестничный марш</b></p> <p><b>Входная дверь</b></p> <p>Полотно входной двери не имеет контрастную маркировку. Ширина дверного проёма входной двери в свету - 0,76м.</p> <p>Перед лестничным маршем отсутствует напольная, тактильная, предупреждающая контрастная маркировка.</p> <p>Межэтажный лестничный марш оборудован ограждением с опорными поручнями с внутренней стороны.</p> <p>Пристенными поручнями. Поручень перил с внутренней стороны лестницы непрерывный по всей ее высоте.</p> <p>Высота ограждения входной площадки и лестничного марша составляет не менее 1,20 м.</p> <p>С просветами в вертикальных элементах ограждения - не более 0,10 м. На боковой, внешней по отношению к маршу, поверхности поручней предусмотрены рельефные обозначения этажей, полосы об окончании перил. На краевых ступенях лестничного марша установлена контрастная маркировка. На этажах отсутствуют тактильные пиктограммы с номером этажа.</p>	
3.3	К	<p>В наличии лестничный гусеничный подъемник «Барс» для обеспечения доступа инвалидов на креслах-колясках в помещение. Отсутствует универсальная кресло коляска</p>	
3.4	О,С,Г,У	<p>Перемещение инвалидов, оказание ситуационной помощи внутри здания организовано с помощью ответственных за сопровождение сотрудников организации, указанных в п.1.2</p>	<p><del>Приказ №119 от 12.07.2016</del></p>

4		<b>Зона: места обслуживания инвалидов</b>	
4.1	О,С,Г,У	<p>Целевая зона - зона обслуживания инвалидов и МГН организовано на 1-2 этаже здания.  В вестибюле расположен пост.  Предусмотрена зона ожидания с сидячими местами.  Вестибюль является аудиторией для приёма посетителей инвалидов.  На первом этаже установлена тактильная, рельефно-графическая, информационно-указательная мнемосхема отображающая информацию о помещениях в здании, пути движения инвалидов, не мешающая основному потоку посетителей.  Отсутствуют технические средства информирования, ориентирования.  Во всех зонах обслуживания не предусмотрены системы усиления звука (индивидуальных беспроводных устройств) для посетителей с нарушением слуха.</p> <p><i>Коридоры</i>  Ширина коридоров 1,1м.-2,3м.  Ширина полотна дверного проёма в коридоры -0,76м.</p> <p><i>У кабинетов и помещений</i>  Полотно входной двери не имеет контрастную маркировку.  Ширина створки дверного проёма входной двери в свету - 0,88м. Размещены информирующие тактильные таблички для людей с нарушением зрения с использованием рельефных знаков и символов, а также рельефно-точечного шрифта Брайля, размещены рядом с дверью со стороны дверной ручки на высоте от 1,2 до 1,6 м. в соответствии с п.6.5.9 СП 59.13330.2016</p>	
4.2	К,О,С,Г,У	Перемещение инвалидов и МГН внутри здания организовано с помощью ответственных за сопровождение сотрудников. Оказание ситуационной помощи инвалидам при учреждении предоставляется см. пункт 1.2	Приказ №119 от 12.07.2016
5		<b>Зона: санитарно-гигиенические помещения (туалетные и душевые кабины)</b>	
5.1	О,С,Г,У	Санитарно-гигиеническое помещение (только мужское) Кабина в общественной уборной. Входной узел не обозначен тактильной пиктограммой доступности для инвалидов. Отсутствует контрастная маркировка дверного проёма. Направление открывания двери – внутрь. Ширина дверного проёма в свету-0,91м. <u>Туалетная комната состоит из 2-х помещений.</u> <u>Первое помещение</u> проходное имеет размеры: 1,0х1,8м. <u>Второе помещение</u> имеет размеры: 1,4х1,8м. Кабина. Направление открывания двери – наружу. Опорный поручень у раковины умывальника размещён ниже нормы. Установлена кнопка вызова, с тактильной пиктограммой. Установлено зеркало.	



		Размещены стационарные поручни возле унитаза. Расстояние между унитазом и стеной 0,45м. Отсутствует крючок для костылей.	
6		<b>Информационное обеспечение на Объекте</b>	
6.1	О,С,Г,У	Информационное обеспечение на объекте обеспечивается с помощью ответственного за сопровождение инвалидов сотрудника в соответствии с приказом. См. п.1.2	<del>Приказ №119 от 12.07.2016</del>
6.2	К,О,С,Г,У	На официальном сайте учреждения в информационно-телекоммуникационной сети «Интернет» <a href="http://cor676.petersburgedu.ru/">http://cor676.petersburgedu.ru/</a> размещена информация о предоставляемых услугах: - контактная информация; - о путях движения к объекту от ближайшей остановки наземного пассажирского транспорта (схема); - версия сайта для слабовидящих граждан - о доступности для инвалидов на объекте. - информация о предоставлении услуг инвалидам; - условия доступности по зонам, наименованию зон для различных категорий инвалидов;	
6.3	К,О,С,Г,У	<b>Приказом №119 от 12.07.2016г.</b> назначен ответственный сотрудник учреждения: для размещения информации об условиях доступности для инвалидов, предоставляемых услугах на сайте учреждения.	<del>Приказ №119 от 12.07.2016</del>
<b>Дополнительные меры (при наличии)</b>			
7		<b>Зона: пути движения к Объекту</b>	
7.1	К,О,С,Г,У	Маршрут движения от ближайшей остановки общественного транспорта на проспекте Ленина - 420м. <b>Общественный наземный транспорт:</b> <b>Автобус: №2Кр, №3</b> <b>Маршрутное такси: К-405</b>	
8		<b>Зона: места парковки для автомобилей инвалидов</b>	
8.1	К,О	Оборудованной для инвалидов автостоянки на территории прилегающей к учреждению нет.	

Директор ГБОУ школа № 676  
Кронштадтского района  
Санкт-Петербурга

Председатель Межрегиональной  
общественной организации помощи  
инвалидам «Прекрасный Мир»

\_\_\_\_\_/ Васюсина О.В. /  
М.П. Дата

\_\_\_\_\_/ Никитин А.Г. /  
М.П. Дата